

*Mon euro Soderatore
Mancuso M. Giuseppina*

25 MAR. 2005
Prot. N. 3365

REGIONE AUT. della SARDEGNA
 ABBES. PUBBLICA ISTRUZIONE, BENI CULTURALI,
 INFORMAZIONE, SPETTACOLO E SPORT
 UFFICIO TUTELA DEL PAESAGGIO
 - 2 MAG 2005 -
 PROT. N. 2738 POS. N.



DESCRIZIONE DEI LAVORI

Lottizzazione "Mancuso"
(Comparto -A-)

IL TECNICO ISTRUTTORE
(Geom. Alessandro Mero) *Mero*

FABBRICATO

DENOM. Comune di DECIMOMANNU
 VIA Del Ponte Romano
 FRAZIONE

OGGETTO TAVOLA	ELABORATO N.	N. PROTOCOLLO
Assetto stradale	- 7 -	
	SCALA	
	1:500	

PROGETTO E DIREZIONI LAVORI


SPAZIO RISERVATO ALL'UFFICIO TECNICO

Progetto e D.L.
 Dott. Ing. Piredda Stefano NERI
 PROVINCIA CAGLIARI
 Grafica, Rilievi e coordinamento
 Geom. Mereu Luigi



Assetto scala

Seg





Segnale di divieto
(sorpasso)



Segnale di
(limite di vi

Legenda:


-  Perimetro di lottizzazione (Comparto -A-) oggetto d'intervento
-  Perimetro di lottizzazione (Comparto -B-) escluso dall'intervento
-  Verde pubblico e servizi
-  Aree destinate a parcheggi pubblici

stradale
: 500

Segnale ottagonale (STOP)




Segnale di divieto (sorpasso)



Segnale di divieto (limite di velocità)



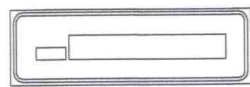
Segnale di divieto (di sosta)



Segnale ottagonale (STOP)




Segnale nome strada



Accessi carrabili (larghezza ml. 3.50)

NB: In corrispondenza degli accessi carrabili a lotti la linea continua di mezzzeria viene interrotta con una linea discontinua per la lunghezza pari a quella dell'accesso carrabile.

ale nome strada


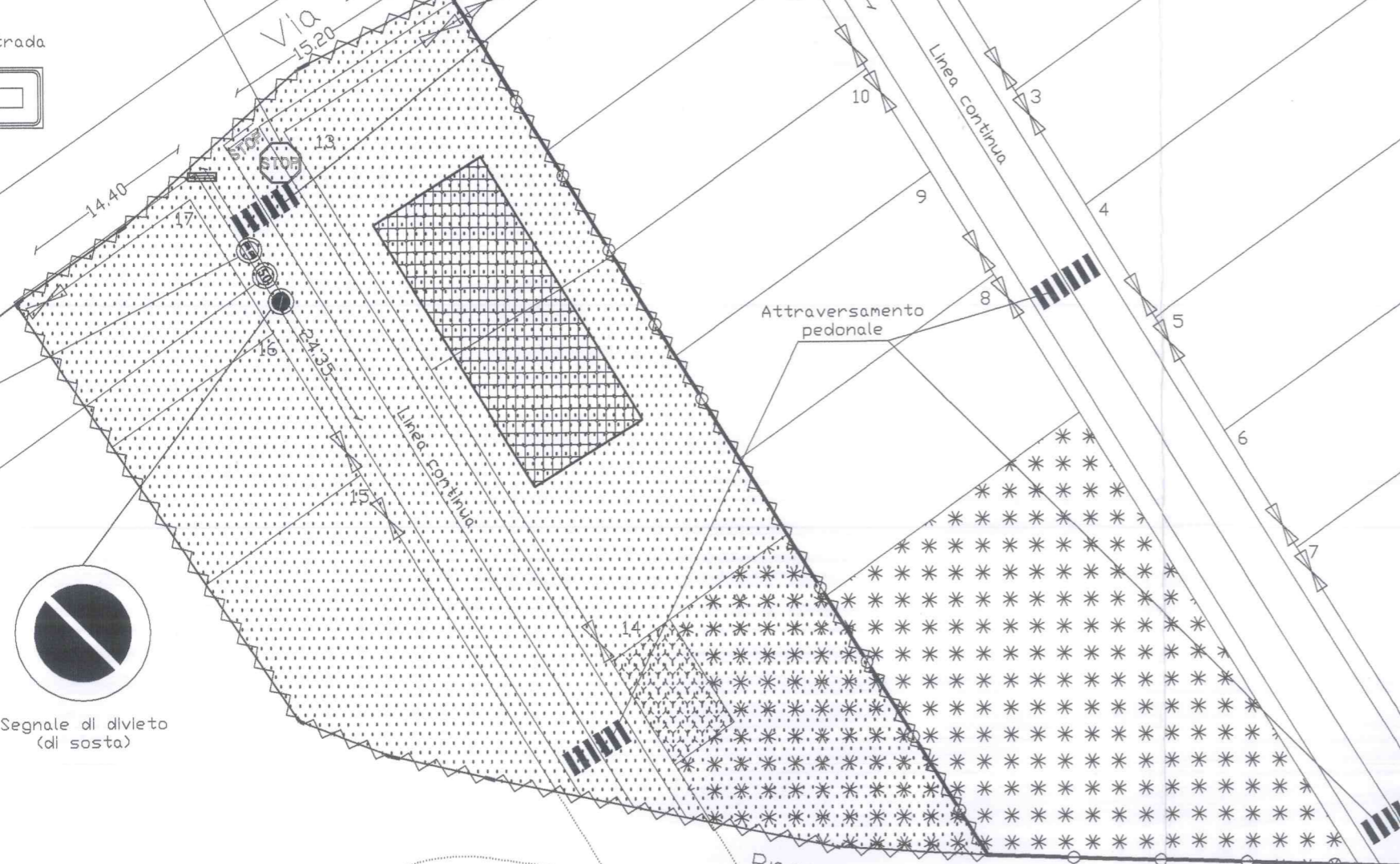


Via Del Ponte Romano

Strada Comunale

Propr. Mancuso

Propr. DEMANIO DELLO STATO (Ramo FF.SS.)
Strada di imminente realizzazione

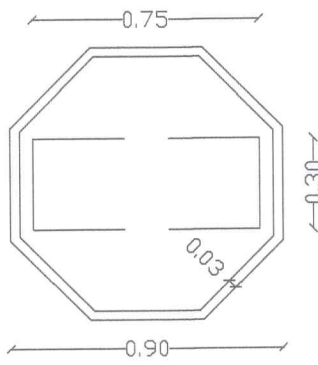


Segnale di divieto (di sosta)

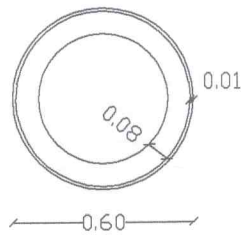
divieto (di sosta)

Particolare cartellonistica stradale

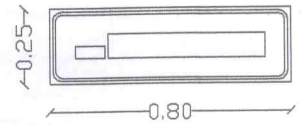
scala 1:5



Segnale ottagonale
(stop)



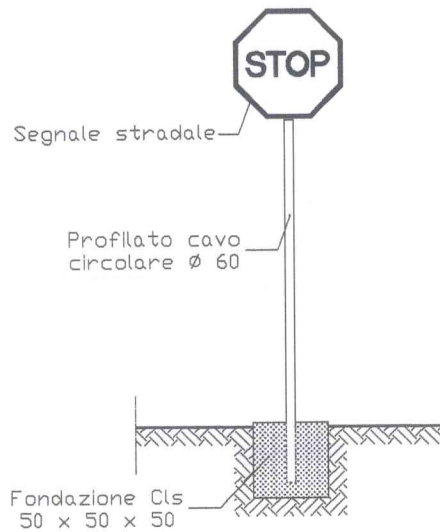
Segnale di divieto



Segnale nome
strada

Particolare segnaletica verticale

scala 1:50



Particolare marciapiede (Attraversamento pedonale)

scala 1:100

