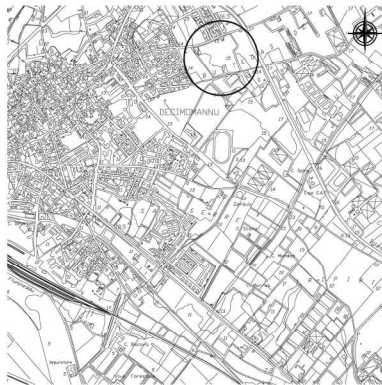


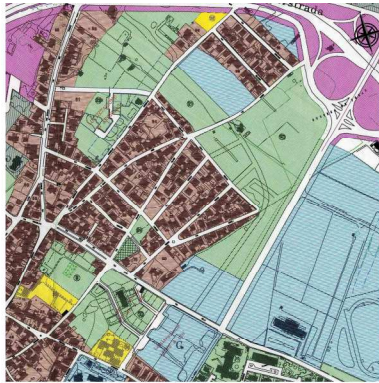
STRAICIO CARTA TECNICA sc. 1:10000



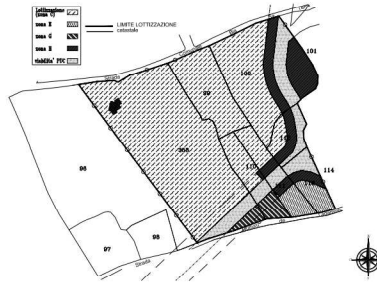
STRAICIO PLANIMETRIA CATASTALE sc. 1:2000
CATASTO TERRENI F13



STRAICIO PIANO URBANISTICO COMUNALE sc. 1:2000
COMPARTO 20



PLANIMETRIA CATASTALE CON INSERIMENTO NFI PUC
COME DA PROGETTO APPROVATO - D.C.C. n°7/2005



DATI TECNICI						
CF	Mappa	Superficie	Area PUC	Area C	Area W	
13	101	16.420	807	15.346	277	
13	101	2.860	0	2.860	0	
13	100	8.535	1.383	4.881	2.371	
13	110	2.215	368	1.263	726	
13	111	2.420	315	876	12	
13	112	1.100	362	360	377	
13	113	1.775	388	0	368	
Totale		37.110	4.011	28.732	5.000	3.746

COMUNE DI DECIMOMANNU -CA- TAV. 1

PROGETTO :
VARIANTE MINIMALE ALLA LOTTIZZAZIONE
RESIDENZIALE "CADONI"

I COMMENTI
C.E.D.A.P. S.r.l.
Piazza Conciliazione 3, Assemini (CA)
Settore CASA IMMOBILIARE srl
Saltz Adriana

data: dicembre 2021

SOCIETA' SERVIZI TECNICI DI INGEGNERIA TECNOSERVICE 3M SRL
Piazza della Conciliazione n° 3 - 09032 Assemini (CA), Tel. 070/944663

I PROGETTISTI
DOTT. ING. SERGIO MOSTALINO

IL COLLABORATORE
GEOM. MIKELE SPINA

- PLANIMETRIE -