

IPROGRANIS'ITUDID

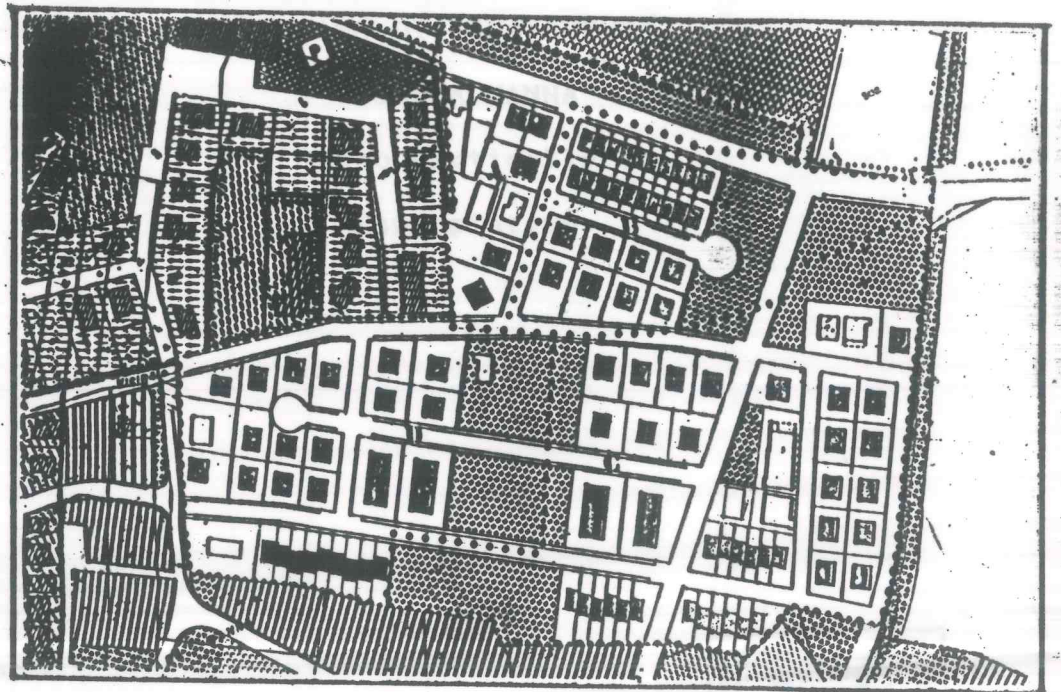
Comune di Desonanno

Provincia di Cagliari

COMUNE DI DECHINOMANNU

PIANO DI DISANAMENTO

"FORADA MANNA"

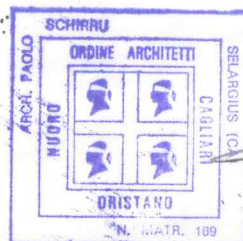


allegato
DD

tavola

PIANO PARTICELLARE
ESPROPIATIVO

SCALA :
il sindaco



il progettista
arch PAOLO SCHIRRU

Comune di Decimomannu

Provincia di Cagliari


PIANO DI RISANAMENTO

"FORADA MANNA"

Piano Particellare

Espropriativo

Il Sindaco



Il progettista
Arch. Paolo Schirru

TERRITORIO DEL COMUNE DI

N.ordine	INTESTAZIONE CATASTALE	PROPIETA' EFFETTIVA	DATI CATASTALI				SUPERFICE DA ESPROP.			Qualita' catastale	Centro edifi	
			Fg.	MAP.	R.D.	R.A.	ha	a	Ca			
	Canta Angela		13	368a					3	18	Pascolo	
	Canta Angela		13	196c	141.66	24.43			8	60	Pascolo	
	Canta Angela		13	196a	326.06	40.70			21	40	Pascolo	
	Canta Angela		13	435	17.40	3.00			6	00	Pascolo	
	Canta Angela		13	196e	9.43	4.72				00	Pascolo	
	Canta Angela		13	367o	1.57	0.72				05	Pascolo	
	Canta Angela		13	367m	10.25	4.70				33	Pascolo	
	Canta Angela		13	367f	2.75	1.26				11	Pascolo	
	Canta Angela		13	418	6.60	3.03				39	Pascolo	
	Mostallino Nioi Rita		15	89a	22.87	14.80			11	72	Pascolo	
	Mostallino Nioi Rita		15	89b	4.16	2.69			4	68	Pascolo	
	La Corte Carmelo		15	26c	7.52	4.87				86	Sem	
	La Corte Rosalia		15	26b	4.60	3.91			1	15	Sem	
	La Corte Rosalia		15	88b	1.45	0.93				52	SEM	
	La Corte Carmelo		15	88c	4.38	2.83				270	Sem	
	La Corte Vincenzo, Antonio		15	88a	5.87	3.80				347	Sem	

N.d'ordine	INTESTAZIONE CATASTALE	PROPRIETA' EFFETTIVA	DATI CATASTALI					SUPERFICIE DA ESPROP.			Qualita' catastale	Centro edifi	
			Fg.	MAP.	R.D.	R.A.	ha	a	Ca				
	La Corte Caterina		15	88d	3.70	2.40				205		Sem	
	La Corte Giuseppina		15	88e	3.23	2.09			1	94		Sem	
	La Corte Antonio		15	88f	3.23	2.09			2	88		Sem	
	La Corte Antonio		15	26f	4.97	3.22			1	13		Sem	
	La Corte Giuseppina		15	25n	1.49	0.96				14		Sem	
	La Corte Giuseppina		15	25e	21.84	14.13			3	55		Sem	
	La Corte Carmelo		15	25d	15.09	9.76			5	32		SEM	
	La Corte Carmelo		15	24d	9.69	6.27			6	54		Sem	
	La Corte Caterina		15	24c	25.24	16.33			6	57		Sem	
	La Corte Carmelo		15	25a	1.78	1.16			1	58		Sem	
	La Corte Giuseppina		15	25b	20.40	13.20			14	61		Sem	
	La Corte Carmelo		15	24f	2.64	1.70				80		Sem	
	La Corte Vincenzo, Antonio		15	24e	1.19	0.77				63		Sem	
	La Corte Carmelo		15	25v	0.02	0.01			0	02		Sem	
	La Corte Carmelo		15	88h	0.07	0.04			0	08		Sem	
	La Corte Carmelo		15	22a	0.17	0.10			0	20		Sem	

TERRITORIO DEL COMUNE DI _____

N. d'ordine	INTESTAZIONE CATASTALE	PROPIETA' EFFETTIVA	DATI CATASTALI				SUPERFICE DA ESPROP.			Qualità catastale	Centro edifi	
			Fg.	MAP.	R.D.	R.A.	ha	a	Ca			
	La Corte Vincenzo, Antonio		15	22c	1.10	0.72			89		Sem	
	La Corte Giuseppina		15	22b	5.48	3.54			6	45	Sem	
	La Corte Giuseppina		15	88g	1.96	1.27			2	30	Sem	
	La Corte Vincenzo		15	22d	9.83	6.35			11	10	Sem	
	La Corte Vincenzo		15	26a	1.83	1.18			2	15	Sem	
	La Corte Carmelo		15	21b	52.05	8.97			2	97	Sem	
	La Corte Caterina		15	21a	44.37	7.65			1	94	Mand	
	La Corte Caterina		15	20d	6.72	3.08				54	S. Arb.	
	La Corte Vincenzo		15	20c	23.52	10.78			10	05	S. ARB.	
	La Corte Antonio		15	20b	28.68	13.15			23	90	S. Arb.	
	La Corte Vincenzo, Antonio		15	21c	1.74	0.30			0	60	Mand.	
	La Corte Vincenzo, Antonio		15	20e	17.40	7.97			10	80	Sem. Arb.	
	La Corte Rosalia		15	265	16.74	7.67			0	71	Sem	
	La Corte Rosalia		15	178	16.74	7.67			2	76	Sem	
	La Corte Rosalia		15	179	16.74	3.67			3	77	Sem	
	La Corte Rosalia		15	180	17.41	8.02			1	03	Sem	

TERRITORIO DEL COMUNE DI

N.ordine	INTESTAZIONE CATASTALE	PROPIETA' EFFETTIVA	DATI CATASTALI					SUPERFICE DA ESPROP.			Qualità catastale	Entro edic
			Fg.	MAP.	R.D.	R.A.	ha	a	Ca			
	La Corte Vincenzo		15	20g	0.48	0.22			0	40	S. ARB.	
	La Corte Antonio		15	20f	1.35	0.60			1	10	S. ARB.	
	La Corte Vincenzo		15	24b	27.20	17.60			12	48	Sem	
	La Corte Antonio		15	24a	26.09	16.89			30	70	Sem	
	Manca Saturnino		15	16g	12.54	9.43			3	85	Sem	
	Manca Saturnino		15	16h	4.44	3.34			0	46	Sem	
	Mallei Antonio		15	92c	8.10	6.09			4	33	Sem	
	Mallei Antonio		15	92a	5880	44.20			21	47	Sem	
	Mallei Antonio		15	92b	1.26	0.95			0	83	Sem	
	Manca Saturnino		15	16c	6.84	5.40			2	98	Sem	
	Manca Saturnino		15	16f	11.28	8.48			2	81	Sem	
	Manca Saturnino		15	16d	3.42	2.57			0	10	Sem	
	Manca Saturnino		15	19a	4.63	3.00			0	78	Sem	
	Murenu Raimondo		15	18b	1.83	1.18			0	20	Sem	
	Manca Saturnino		15	16c	6.84	5.40			2	08	Sem	
	Manca Saturnino		15	562	1.68	1.26			1	10	Sem	

