
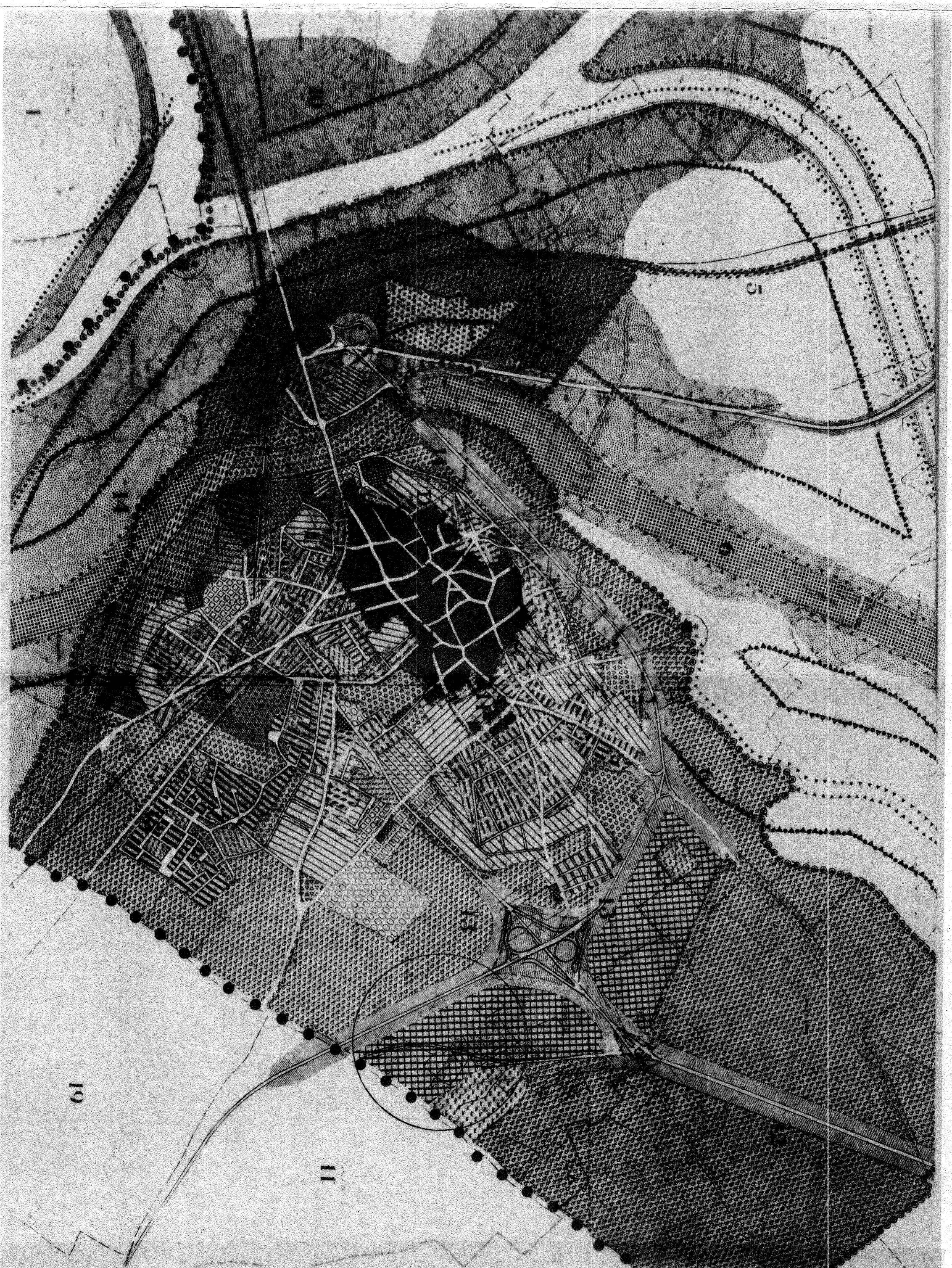


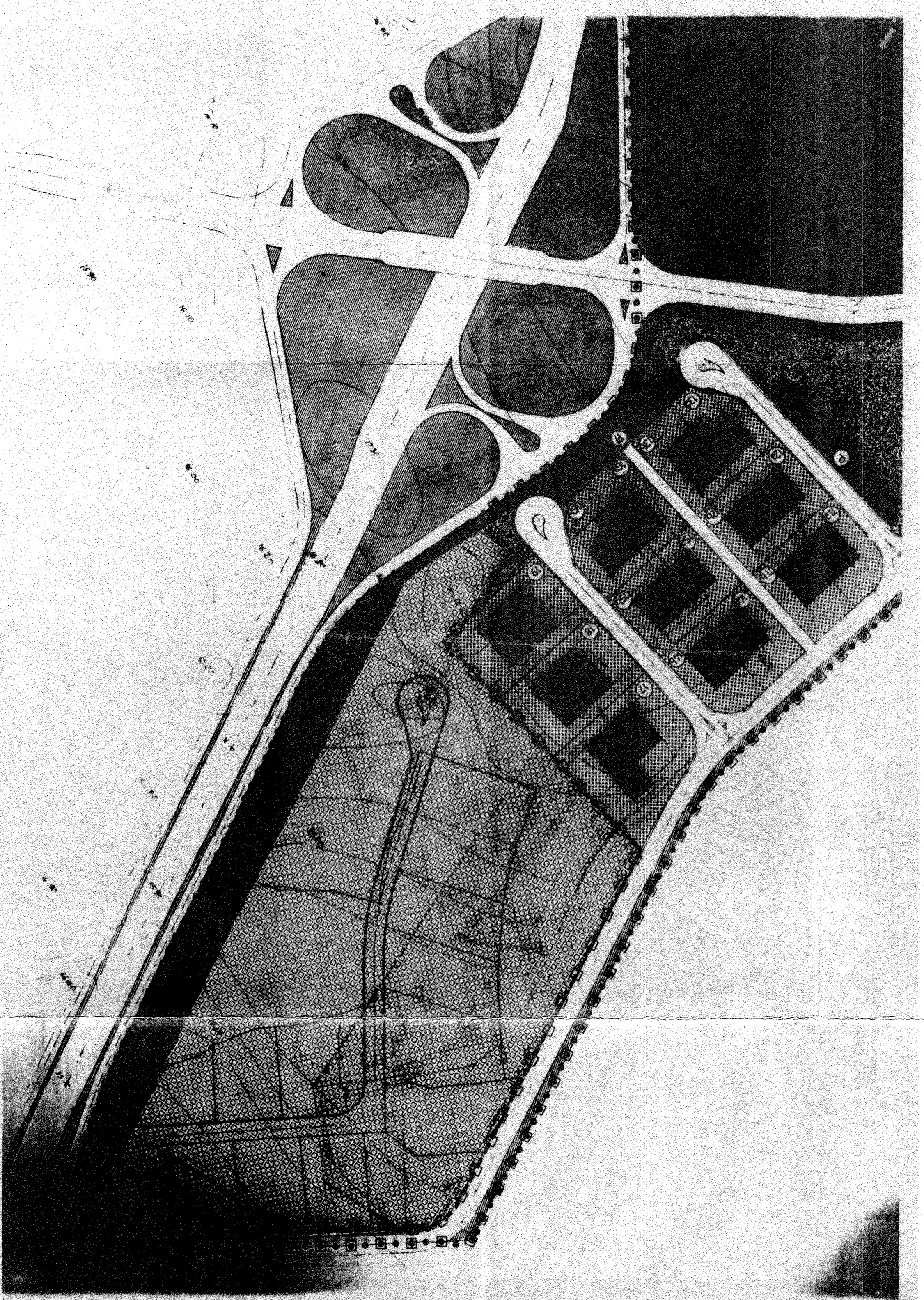
PLANIMETRIA CATASTALE SCALA 1:2000  
 FG. 13 MAPPALI 147/a, 250, 151, 404, 153/b, 207/b, 405,  
 406, 701, 698, 700, 153, 207/a, 154, 200.



STRALCIO P.R.G. SCALA 1:10000



COREOGRAFIA SCALA 1:2000  
 (Stralcio P.R.G.)



Comune di DECIOMANNU  
 Commissione Urbanistica  
 Sedi in: S. Pietro, 14  
 09012 DECIOMANNU (CA)  
 Tel. 0945/92133

Prodotto da:  
 Ing. *Enrico Scattolon*  
*Salvatore Masi*  
*Orsola Masi*  
*Antonio Reale*

Il Presidente  
 dell'Ufficio Urbanistico  
 e del Servizio Edilizio  
 Comunale

TAVOLA  
 1

1

ING. GIORGIO MOSTALLINO

Via Piave n.82 - ASSEMINI - (CA) TEL. 944663

COMUNE DI DECIOMANNU - PROV. CA -

PROGETTO:

PROGETTO LOTTIZZAZIONE "LA-NIOI" e PIU'  
 IN ZONA "D"

- 5 NOV. 1999

Sito in Loc. IS LADAMINIS

data

Il Professionista  
 Ingegnere  
 Provincia di Cagliari  
 N. 144

\*\* PLANIMETRIE \*\*