




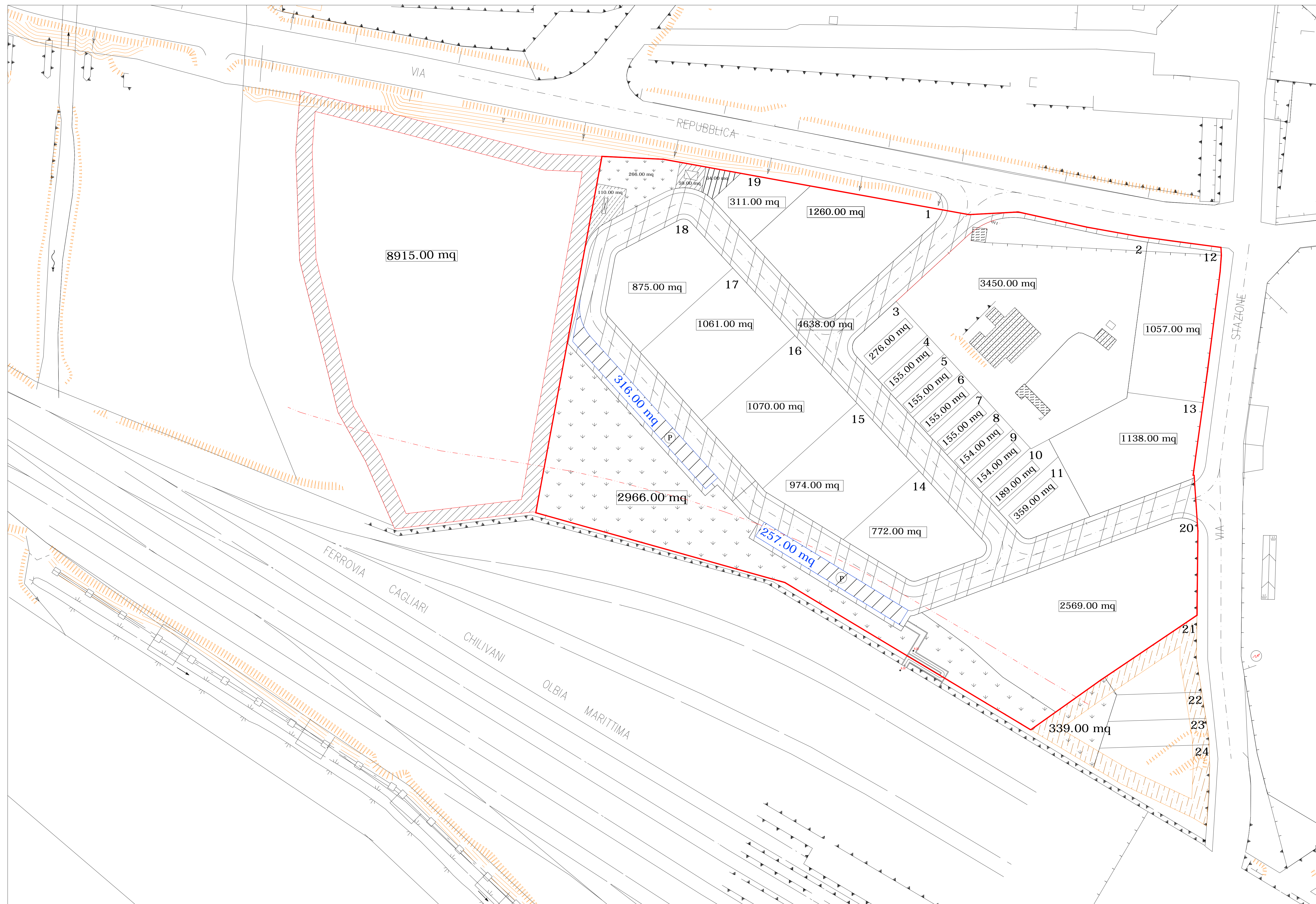


ZONIZZAZIONE SC 1:500

SUPERFICIE COMPARTO DI LOTTIZZAZIONE 24974.00 MQ.

-  SUP. A VERDE E SERVIZI 3232.00 MQ
-  SUP. A PARCHEGGI 573.00 MQ
-  SUP. FONDIARIA 16289.00 MQ
-  VIABILITA' DI SERVIZIO 64.00 MQ
-  VIABILITA' DI LOTTIZZAZIONE 4638.00 MQ
-  FASCIA DI RISPETTO F.S. 30.00 M
-  AREA PER REALIZZAZIONE CABINA ENEL 59.00 MQ
-  LIMITE COMPARTO DI LOTTIZZAZIONE
-  AREA PER REALIZZAZIONE SERBATOIO G.P.L. 110.00MQ
-  AREA DEL COMPARTO INTERESSATA DA STUDIO DI PIANIFICAZIONE MA ESCLUSA DALLA LOTTIZZAZIONE
-  FABBRICATI ESISTENTI
-  COMPARTO ZONA G
-  FABBRICATO IN DEMOLIZIONE



COMUNE DI DECIMOMANNU

SERVIZIO EDILIZIA PRIVATA E URBANISTICA

oggetto

VARIANTE AL PIANO DI LOTTIZZAZIONE "REPUBBLICA" ADOTTATO CON DELIBERA C.C. N° 21 DEL 19/ 10/ 2009

elaborati

Zonizzazione

Scala 1:500

tavola

2

data

febbraio 2011

committente

Carla Dessi
Maria Assunta Dessi

progettista

Ing. Alberto ANTINORI