

*Per le Soderie
Mancuso M. Giuseppe*

REGIONE AUT. della SARDEGNA
25 MAR 2005
Prot. N. 3365

REGIONE AUT. della SARDEGNA
ASSESS. PUBBLICA ISTRUZIONE, BENI CULTURALI,
INFORMAZIONE, SPETTACOLO E SPORT
UFFICIO TUTELA DEL PAESAGGIO
★ - 2 MAG 2005 ★
PROT. N. 2738 POS. N. 959/ott

DESCRIZIONE DEI LAVORI

Lottizzazione "Mancuso"
(Comparto -A-)

IL TECNICO ISTRUTTORE
(Geom. Alessandro Matorre)

FABBRICATO

DENOM. Comune di DECIMOMANNU

VIA Del Ponte Romano

FRAZIONE

OGGETTO TAVOLA

ELABORATO N.

N. PROTOCOLLO

Planovolumetrico

- 3 -

SCALA

1:500

PROGETTO E DIREZIONI LAVORI

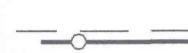





SPAZIO RISERVATO ALL'UFFICIO TECNICO

Progetto e D.L.

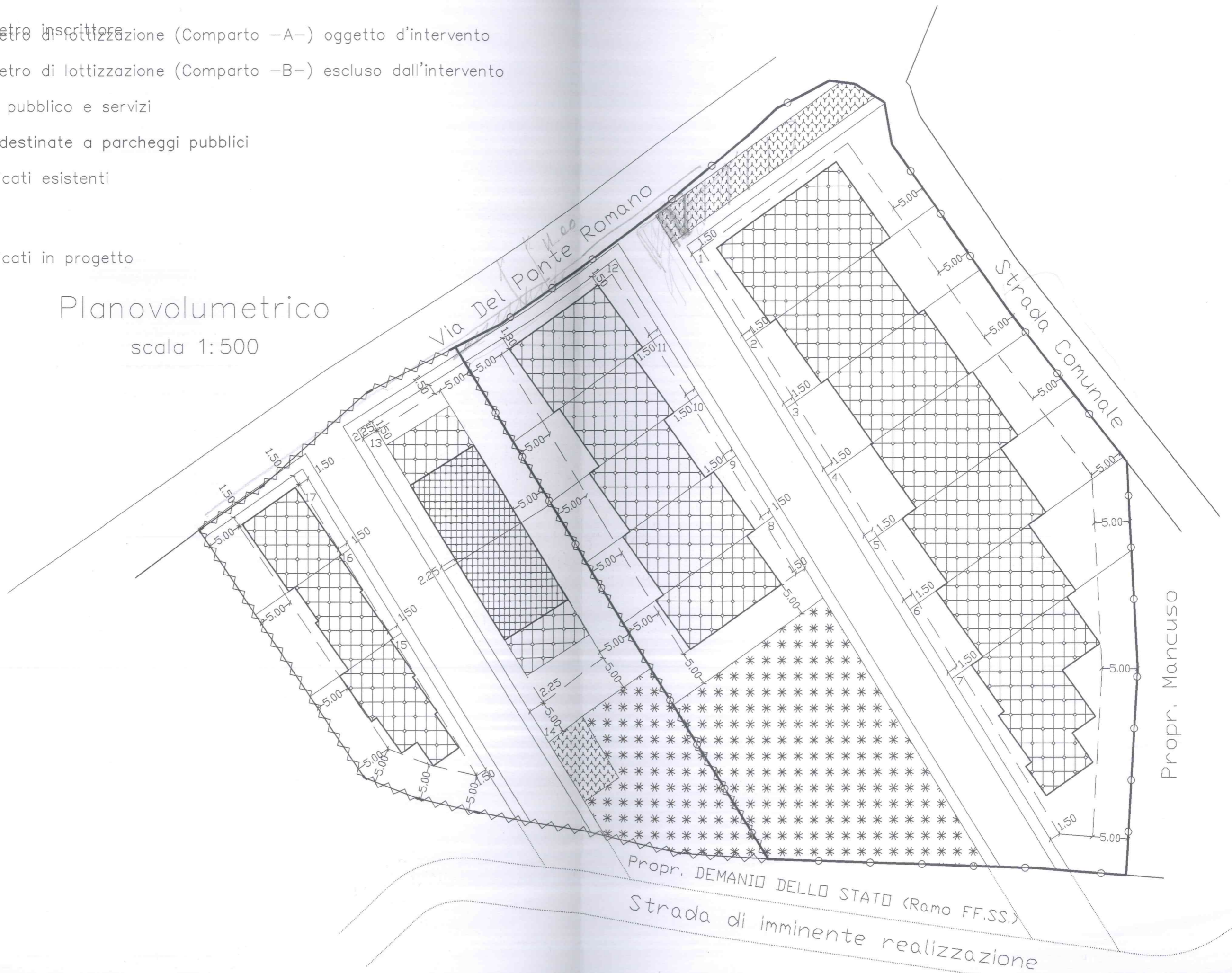
ORDINE INGEGNERI
Dott. Ing. PIREDDU STEFANIA
Dott. Ing. STEFANIA PIREDDU
N. 3433

Grafica, rilievi e coordinamento

Geom. Mereu Luigi

-  Perimetro di lottizzazione (Comparto -A-) oggetto d'intervento
-  Perimetro di lottizzazione (Comparto -B-) escluso dall'intervento
-  Verde pubblico e servizi
-  Aree destinate a parcheggi pubblici
-  Fabbricati esistenti
-  Fabbricati in progetto

Planovolumetrico
scala 1:500



Propr. Mancuso

Propr. DEMANIO DELLO STATO (Ramo FF.SS.)
Strada di imminente realizzazione

Tabella lotti

(Comparto -A-) Oggetto d'intervento

| Lotto (n°) | Superficie (mq.) | Vol. Res. (mc.) | Vol. Serv. Conn. (mc.) | Vol. totale | I. E. F. (mc. /mq.) | H. max. (mt.) |
|------------|------------------|-----------------|------------------------|-------------|---------------------|---------------|
| 1 | 511,00 | 434,85 | 631,71 | 1066,56 | 2,0872 | 7,50 |
| 2 | 363,00 | 757,65 | 0,00 | 757,65 | 2,0872 | 7,50 |
| 3 | 371,00 | 774,35 | 0,00 | 774,35 | 2,0872 | 7,50 |
| 4 | 383,00 | 799,40 | 0,00 | 799,40 | 2,0872 | 7,50 |
| 5 | 397,00 | 828,61 | 0,00 | 828,61 | 2,0872 | 7,50 |
| 6 | 387,00 | 807,75 | 0,00 | 807,75 | 2,0872 | 7,50 |
| 7 | 693,00 | 1446,42 | 0,00 | 1446,42 | 2,0872 | 7,50 |
| 8 | 347,00 | 724,26 | 0,00 | 724,26 | 2,0872 | 7,50 |
| 9 | 259,00 | 540,58 | 0,00 | 540,58 | 2,0872 | 7,50 |
| 10 | 260,00 | 542,67 | 0,00 | 542,67 | 2,0872 | 7,50 |
| 11 | 260,00 | 542,67 | 0,00 | 542,67 | 2,0872 | 7,50 |
| 12 | 328,00 | 197,43 | 487,17 | 684,60 | 2,0872 | 7,50 |

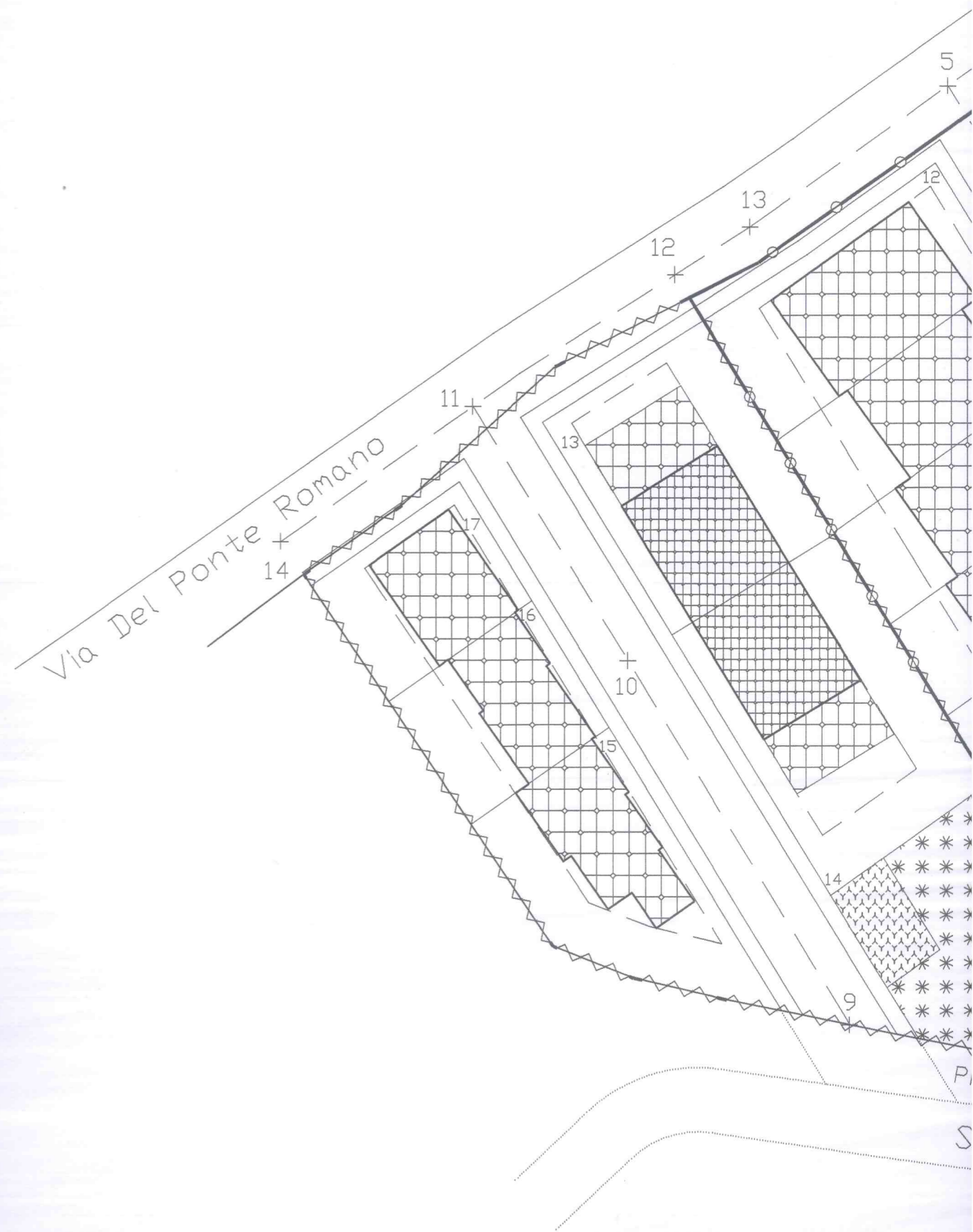
Totale 4559,00 8396,64 1118,88 9515,52

(Comparto -B-) Di futuro intervento

| Lotto (n°) | Superficie (mq.) | Vol. Res. (mc.) | Vol. Serv. Conn. (mc.) | Vol. totale | I. E. F. (mc. /mq.) | H. max. (mt.) |
|------------|------------------|-----------------|------------------------|-------------|---------------------|---------------|
| 13 | 413,00 | 791,90 | 172,08 | 963,98 | 2,3340 | 7,50 |
| 14 | 497,00 | 867,75 | 292,29 | 1160,04 | 2,3340 | 7,50 |
| 15 | 349,00 | 814,57 | 0,00 | 814,57 | 2,3340 | 7,50 |
| 16 | 219,00 | 511,15 | 0,00 | 511,15 | 2,3340 | 7,50 |
| 17 | 214,00 | 499,48 | 0,00 | 499,48 | 2,3340 | 7,50 |

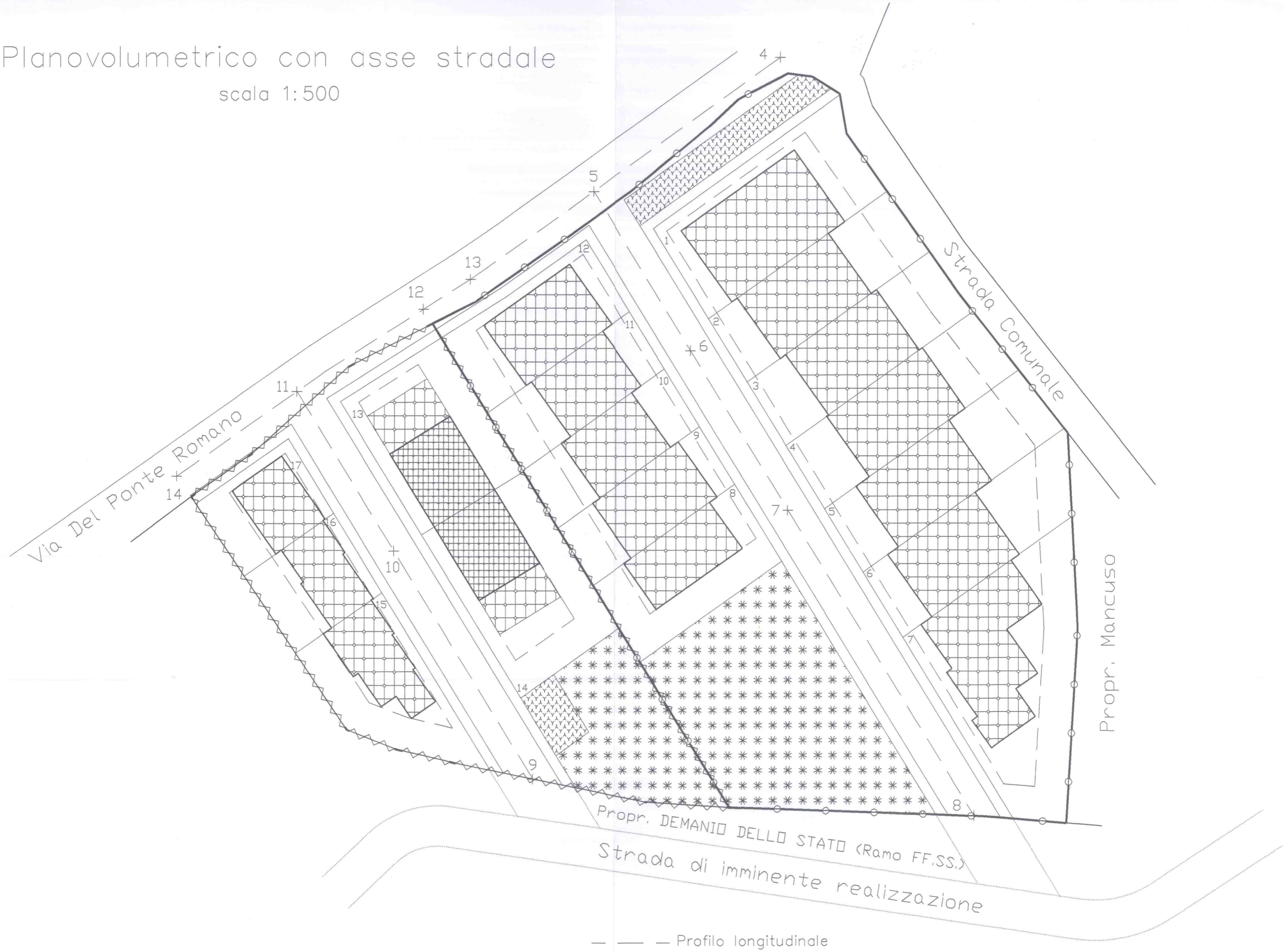
Totale 1692,00 3484,85 464,37 3949,22

Planovolumetrico con asse stradale scala 1:500



Planovolumetrico con asse stradale
scala 1:500

0
1
2
3
4
5
6
7
8
9
10
11
12
13
14
15
16
17
18
19
20
21
22
23
24
25
26
27
28
29
30
31
32
33
34
35
36
37
38
39
40
41
42
43
44
45
46
47
48
49
50
51
52
53
54
55
56
57
58
59
60
61
62
63
64
65
66
67
68
69
70
71
72
73
74
75
76
77
78
79
80
81
82
83
84
85
86
87
88
89
90
91
92
93
94
95
96
97
98
99
100



--- Profilongitudinale