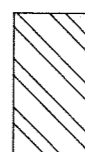
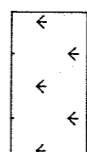
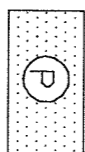

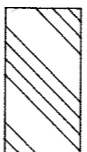


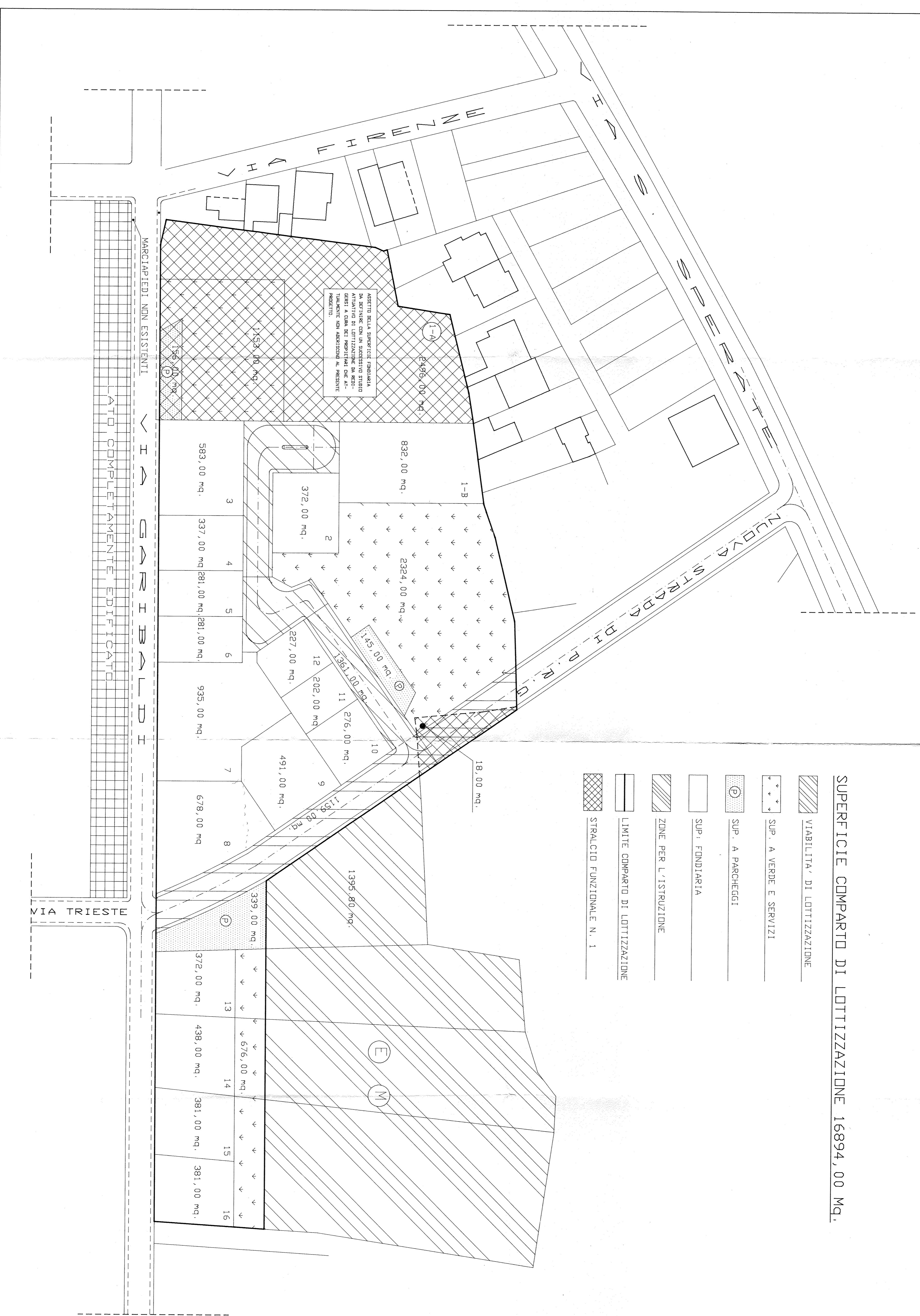


# ZONIZZAZIONE

SC. 1 : 500

SUPERFICIE COMPARTO DI LOTTIZZAZIONE 16894, 00 Mq.

-  VIABILITA' DI LOTTIZZAZIONE
-  SUP. A VERDE E SERVIZI
-  SUP. A PARCHEGGI
-  SUP. FONDILIARIA
-  ZONE PER L'ISTRUZIONE
-  LIMITE COMPARTO DI LOTTIZZAZIONE
-  STRALCIO FUNZIONALE N. 1



## COMUNE DI DECIMOMANNU PROVINCIA DI CAGLIARI

**STUDIO TECNICO**  
DOTT. ING. GIOVANNI DURBANO  
Via Parrocchia, Tel. 070-982449

DISEGNI AGGIORNATI AL:  
SOSTITUISCE LA TAV. N. \_\_\_\_\_  
TAVOLA GRAFICA N. 2

COMUNE DI DECIMOMANNU  
COMMISSIONE EDILIZIA  
PRESIDENTE  
Il Presidente

COMUNE DI DECIMOMANNU  
COMMISSIONE EDILIZIA  
PRESIDENTE  
Il Presidente

**Progetto:**  
VARIANTE ALLO STUDIO PLANIVOLUMETRICO, LOTTIZZAZIONE IN LOCALITA' "S. ARGIOLAS".

**Objetto tav.:**  
ZONIZZAZIONE Sc. 1:500

**Committente (i):**  
Sig. DURBANO GIOVANNI  
Sig.ra GAI VINCENZA MARIA CRISTINA  
Sig.ra GAI GIOVANNA LUISA