


Legenda



Area
d'intervento

- foglio 11
- mappali :
1182 (ex 412a), 1031, 1470

- superficie catastale:
1182 - mq. 13.084
1031 - mq. 85
1470 - mq. 100

sommario mq. 13.269

Zona Urbanistica C²
di espansione residenziale

DATI DI PIANO :

Standard urbanistici - 18 mq/lab.
Densità edilizia - 1,50 mc./mq.
Altezza max. edifici - 7,50 mt.
Distanza min. dai confini - 5,00 mt.
Distanza tra edifici e pareti finestrate - 10,00 mt.
Distanza min. asse stradale - 6,00 mt.

COMUNE DI DECIMOMANNU
PROVINCIA DI CAGLIARI

COMUNE DI DECIMOMANNU
PROVINCIA DI CAGLIARI
PROGETTO DI UN PIANO DI
LOTTIZZAZIONE DI UN'AREA IN
DECIMOMANNU

COMUNE DI DECIMOMANNU
CONSIGLIO COMUNALE
SEDUTA N. 28/22 DEL 22.12.2001
PRESIDENTE: M. S. DE VITO
V. PRESIDENTE: M. S. DE VITO
M. S. DE VITO
M. S. DE VITO

Comitato:
Sig. Michele Losio
Eraldo Losio-Serra
Vico R.1 adgheriali
Cagliari

M. S. DE VITO

M. S. DE VITO

Stralcio di Planimetria
Catastale
Stralcio di P.R.G.

Cartografia

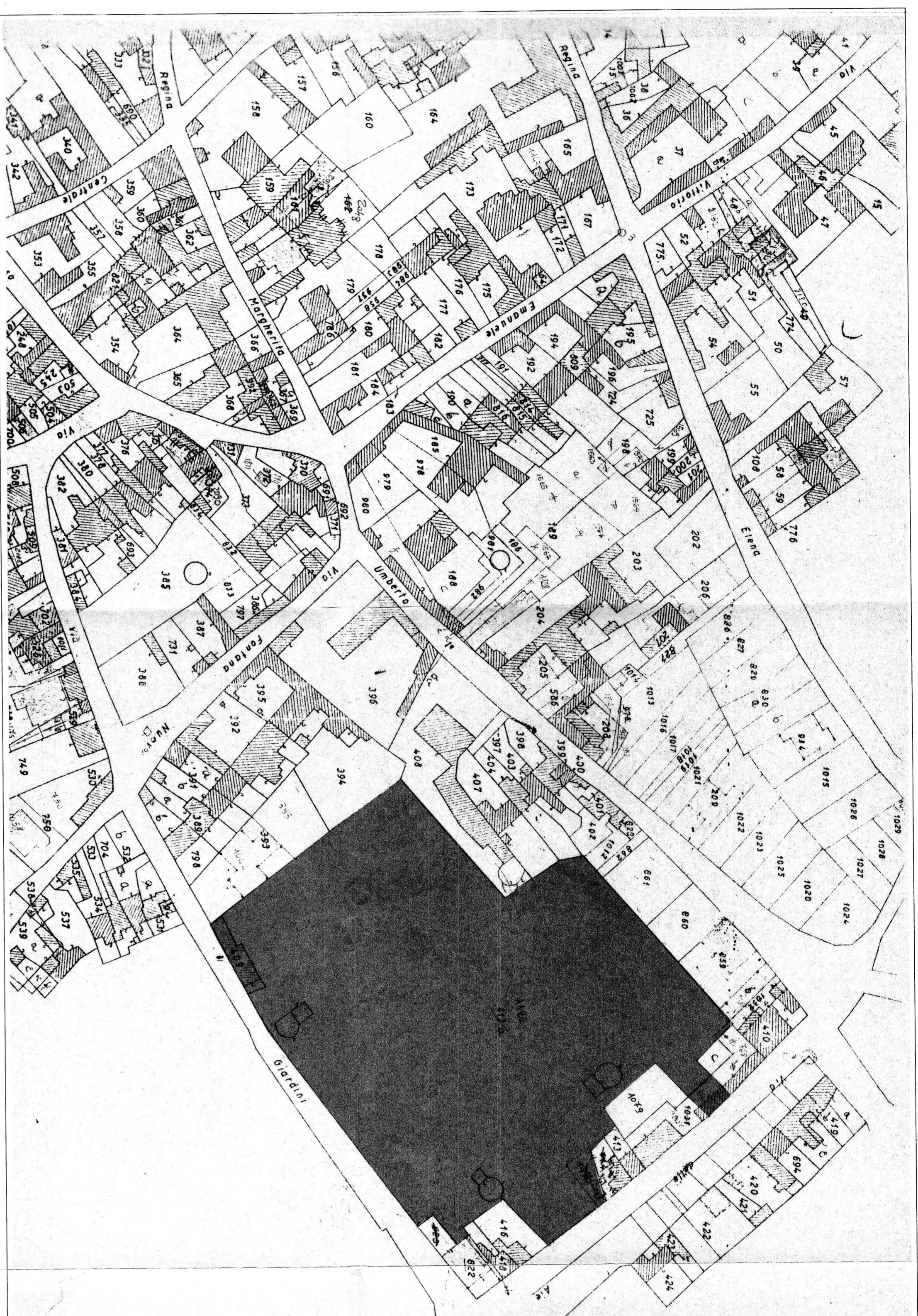
DOTTOR
GIACOMO
BARRICATO
ARCHITETTO

Studio: Via Garibaldi 23 - Cagliari
Tel. e Fax: 070/357953

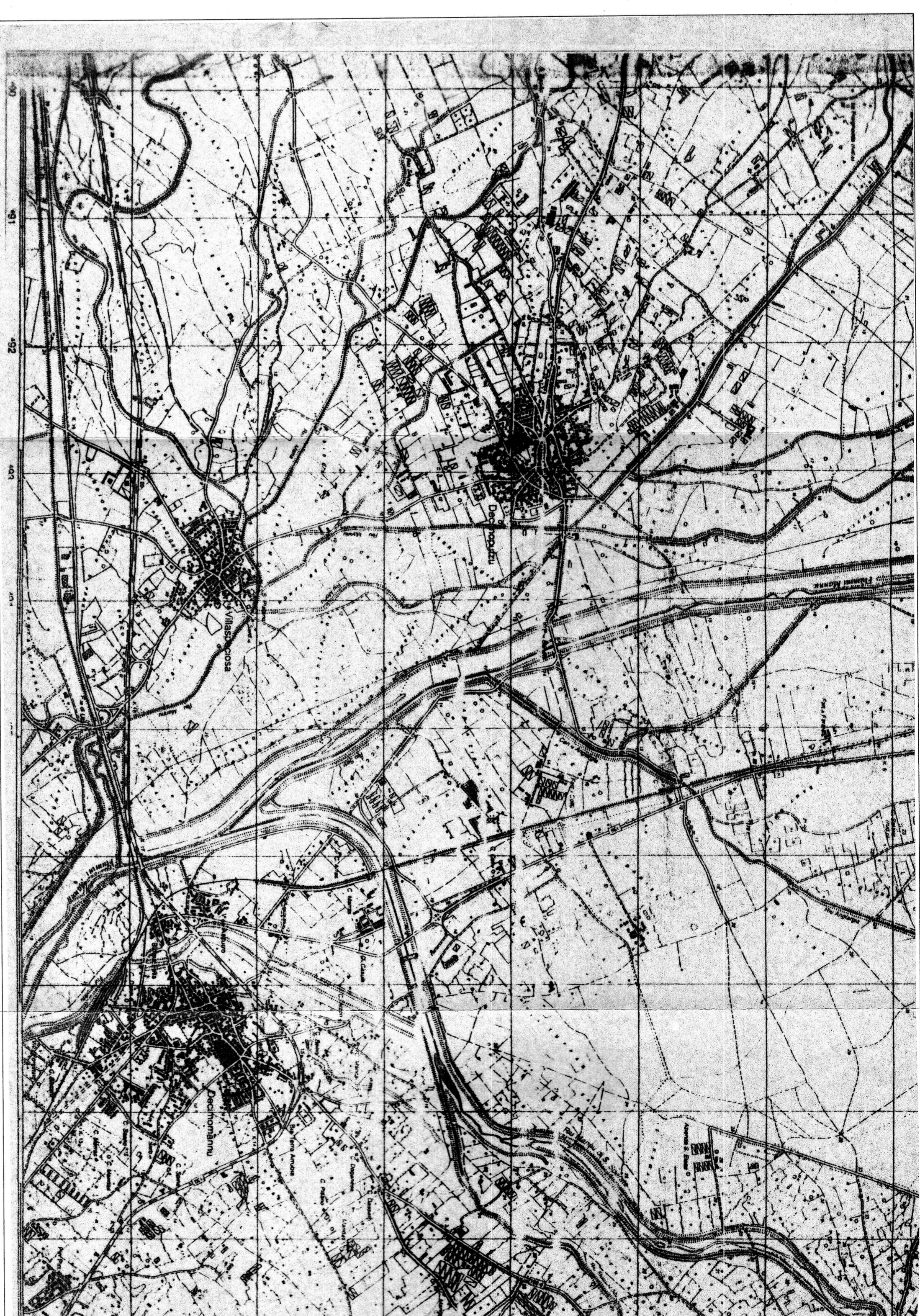
Collaboratori: Gian G. LIOU
Ferd. M. GIUFFRÈ

TAV. 2


STRALCIO DI PLANIMETRIA CATASTALE
scala 1:1.000



STRALCIO DI PLANIMETRIA I.G.M.
scala 1:25.000



STRALCIO DI P.R.G.
scala 1:2.000



STRALCIO DI AEROFOTOGRAMMETRIA
scala 1:1.000

