ASSOCIAZIONE TEMPORANEA DI PROFESSIONISTI

DOTT. ING. SANDRO CATTA - VIA BACCELLI 13/D - 09126 CAGLIARI
DOTT. ING. MASSIMO ZUCCA - VIA CAGLIARI 70 - 09026 SAN SPERATE

SEZIONE **A**

TAVOLA **6**

PIANO DI LOTTIZZAZIONE

VALIDAZIONE DELL'ELABORATO

Pietro Cadau
Cocco Salvatore Antonio
Passerò Elena
Passerò Faustina
Passerò Maddalena

COMUNE DI DECIMOMANNU
COMMISSIONE EDILIZIA
SEDUTA N. 8/m DEL 17 GIU. 2005
SI ESPRIME PARERE FAVOREVOLE.
Il Segretario

COMUNE DI DECIMOMANNU
PRATICA N. 70/05 Prot. N. 9240
VISTO, SI APPROVA in conformità al parere della Commissione Edilizia espresso nella seduta N. 8/m del 17.06.2005
Allegato 6/8-R3 alla Autorizzazione Edilizia N. 27/07 del 25 LUG. 2007
Il Responsabile del Servizio

Comune di Decimomannu

PROVINCIA DI CAGLIARI

TITOLO
LOTTIZZAZIONE "FOSCOLO" IN DECIMOMANNU - VAR. 4

OGGETTO
SCHEMA URBANIZZAZIONI

ARRIVATA IL
18 MAG. 2005
Prot. N. 5623

PROGETTISTI INCARICATI
Dott. Ing. Sandro CATTA
ORDINE INGEGNERI PROVINCIA CAGLIARI N.3779 Dott. Ing. Sandro Catta
Dott. Ing. Massimo ZUCCA

GRUPPO DI LAVORO
Dott. Ing. Paola CADAU
Dott. Ing. Massimo CORDA
P. E. Enrico COLLU
Dott. Ing. Mirko ETZO
Geom. Massimo MASALA
Geom. Gualtiero SOLLAI

DATA
Aprile 2005

SCALA
1:500

COMMITTENTE
Signori: CADAU - COCCO - MADEDDU
MUSCAS - PASSERO' - VADO

RESP. DEL PROCEDIMENTO
Dott. Ing. Sergio GARAU

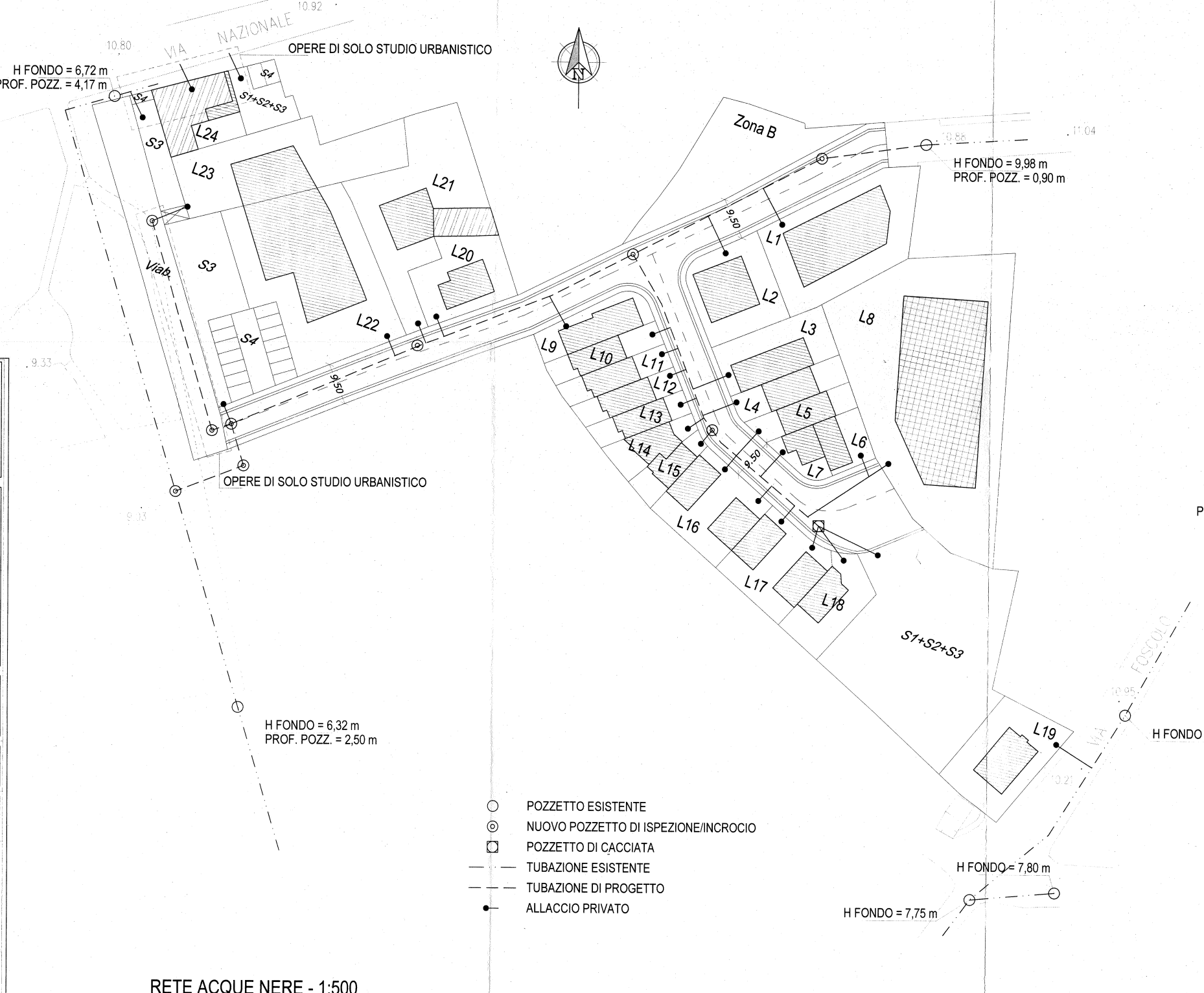
VIA NAZIONALE
10.80
10.92
OPERE DI SOLO STUDIO URBANISTICO
H FONDO = 6,72 m
PROF. POZZ. = 4,17 m
S4
S1+S2+S3
S3
L24
L23
L21
L20
L22
Viab.
Zona B
H FONDO = 9,98 m
PROF. POZZ. = 0,90 m
10.88
11.04
9,50
L1
L2
L3
L4
L5
L6
L7
L8
L9
L10
L11
L12
L13
L14
L15
L16
L17
L18
L19
S1+S2+S3
OPERE DI SOLO STUDIO URBANISTICO
H FONDO = 6,32 m
PROF. POZZ. = 2,50 m
VIA FOSCOLO
H FONDO = 8,65 m
H FONDO = 7,80 m
H FONDO = 7,75 m
POZZETTO ESISTENTE
NUOVO POZZETTO DI ISPEZIONE/INCROCIO
POZZETTO DI CACCIATA
TUBAZIONE ESISTENTE
TUBAZIONE DI PROGETTO
ALLACCIO PRIVATO

RETE ACQUE NERE - 1:500

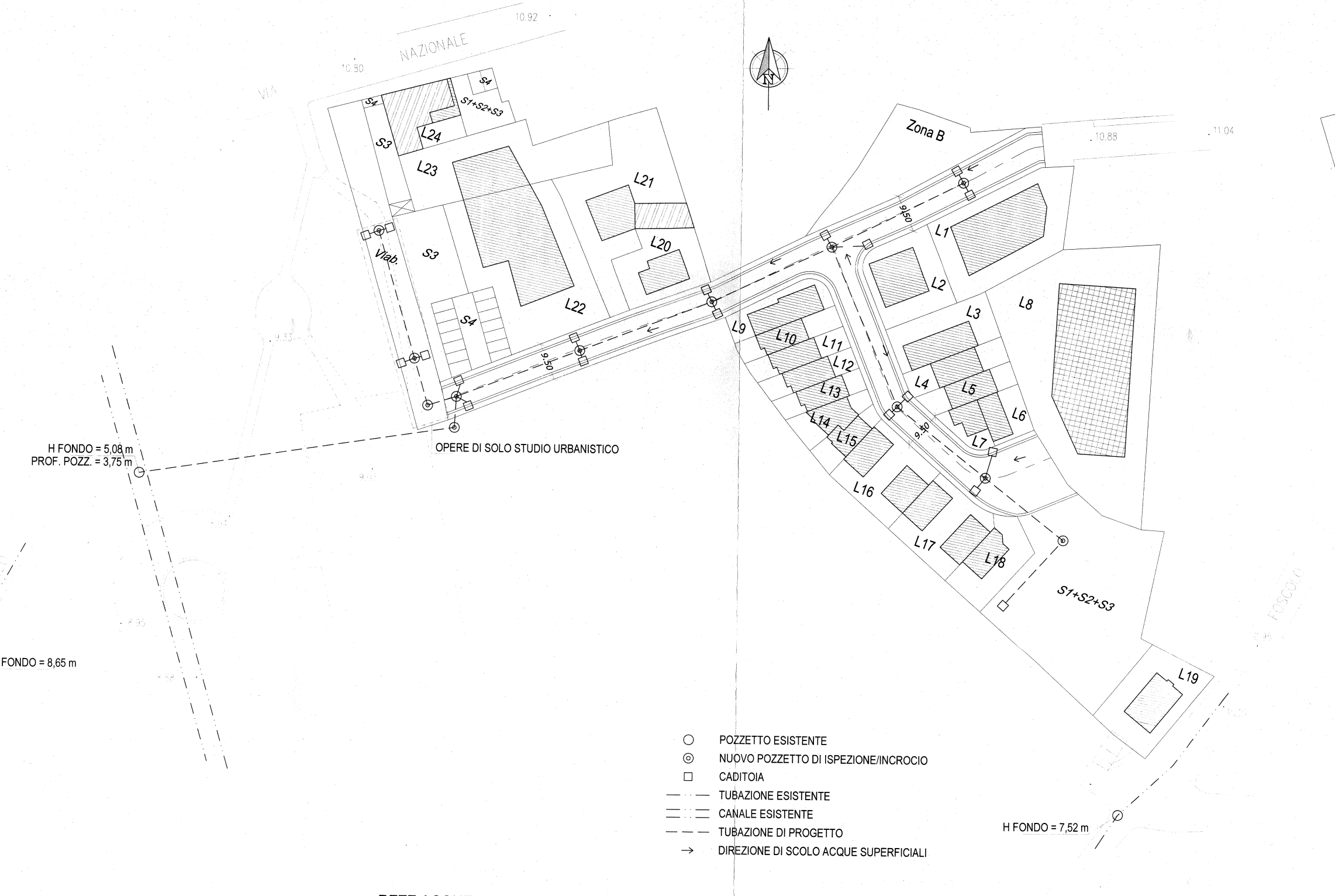
H FONDO = 5,08 m
PROF. POZZ. = 3,75 m
NAZIONALE
S4
S1+S2+S3
S3
S4
L24
L23
L21
L20
L22
Viab.
Zona B
L1
L2
L3
L4
L5
L6
L7
L8
L9
L10
L11
L12
L13
L14
L15
L16
L17
L18
L19
S1+S2+S3
OPERE DI SOLO STUDIO URBANISTICO
H FONDO = 7,52 m
POZZETTO ESISTENTE
NUOVO POZZETTO DI ISPEZIONE/INCROCIO
CADITOIA
TUBAZIONE ESISTENTE
CANALE ESISTENTE
TUBAZIONE DI PROGETTO
DIREZIONE DI SCOLO ACQUE SUPERFICIALI

RETE ACQUE BIANCHE - 1:500

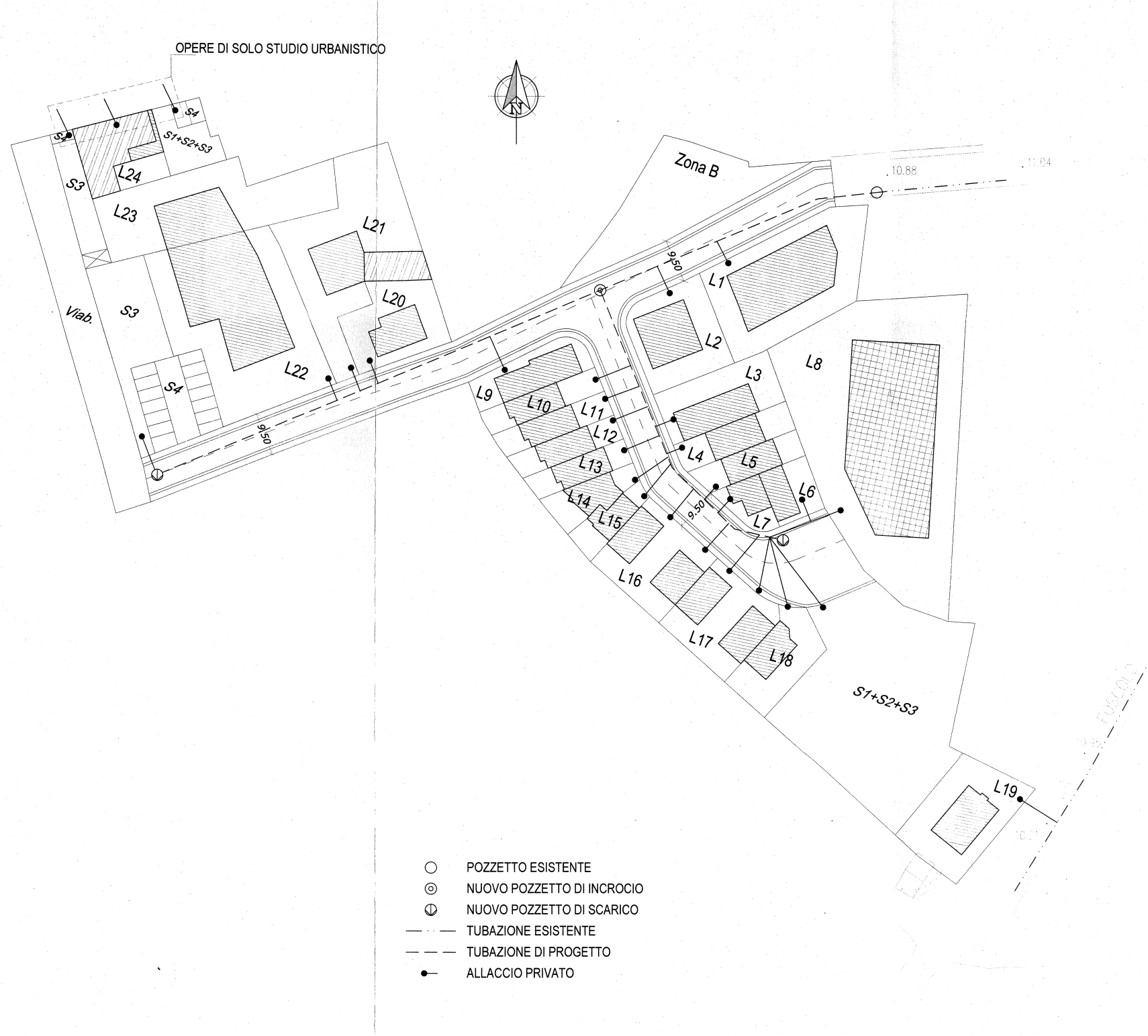
OPERE DI SOLO STUDIO URBANISTICO
S4
S1+S2+S3
S3
L24
L23
L21
L20
L22
Viab.
Zona B
L1
L2
L3
L4
L5
L6
L7
L8
L9
L10
L11
L12
L13
L14
L15
L16
L17
L18
L19
S1+S2+S3
POZZETTO ESISTENTE
NUOVO POZZETTO DI INCROCIO
NUOVO POZZETTO DI SCARICO
TUBAZIONE ESISTENTE
TUBAZIONE DI PROGETTO
ALLACCIO PRIVATO

RETE IDRICA - 1:500

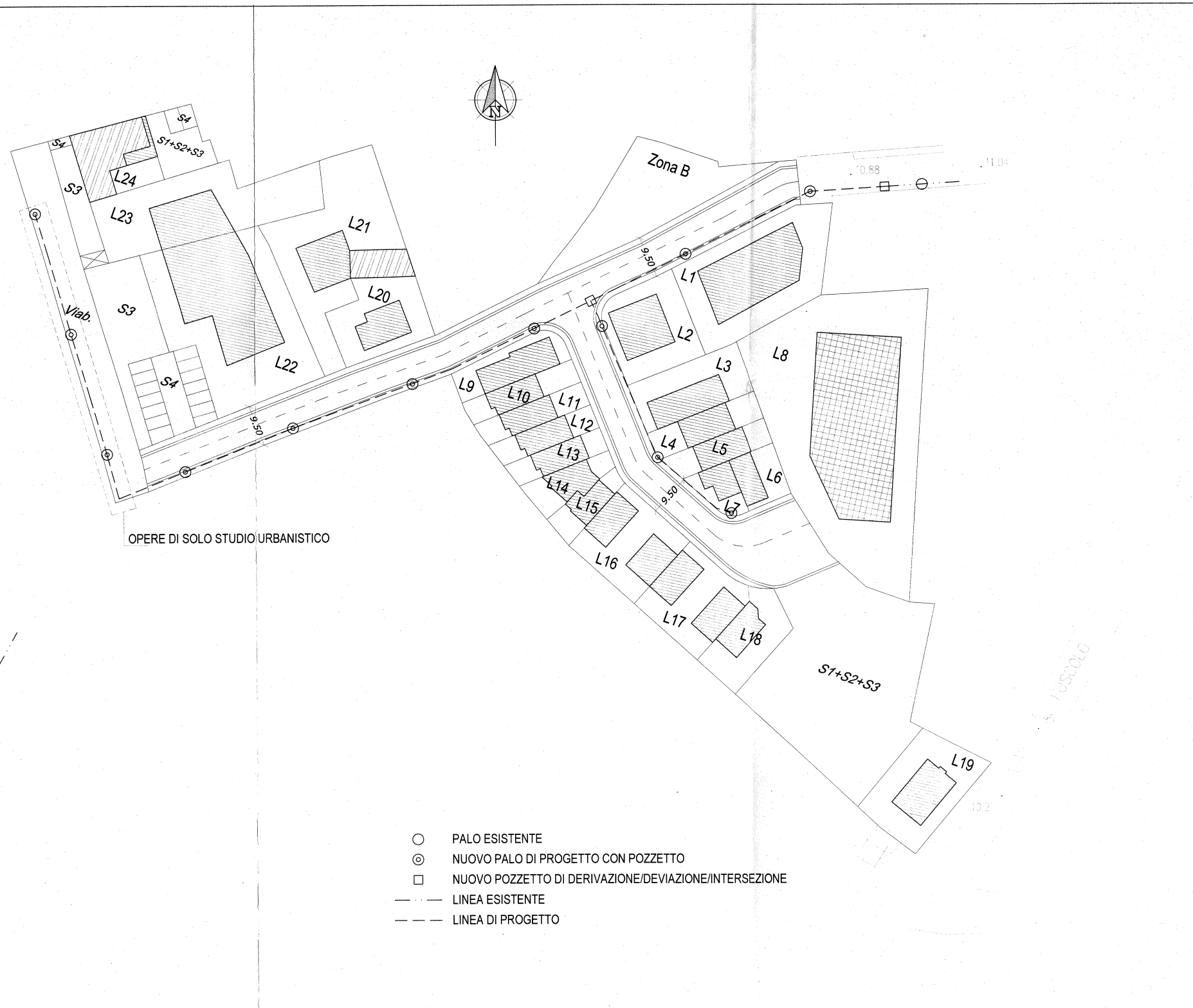
S4
S1+S2+S3
S3
L24
L23
L21
L20
L22
Viab.
Zona B
L1
L2
L3
L4
L5
L6
L7
L8
L9
L10
L11
L12
L13
L14
L15
L16
L17
L18
L19
S1+S2+S3
OPERE DI SOLO STUDIO URBANISTICO
PALO ESISTENTE
NUOVO PALO DI PROGETTO CON POZZETTO
NUOVO POZZETTO DI DERIVAZIONE/DEVIAZIONE/INTERSEZIONE
LINEA ESISTENTE
LINEA DI PROGETTO

PUBBLICA ILLUMINAZIONE - 1:500