
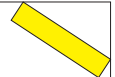
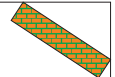
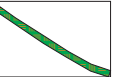


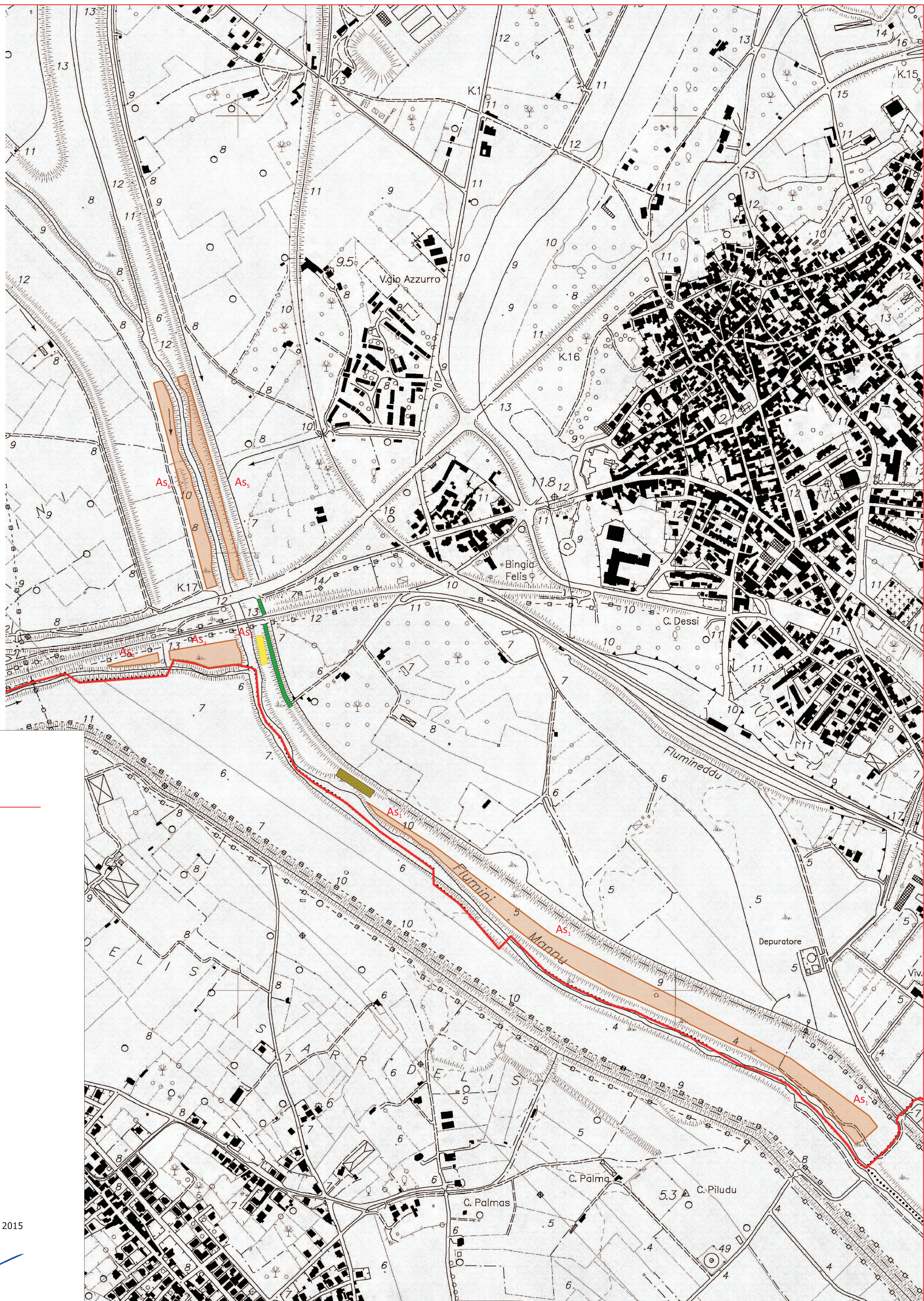
Legenda

-  Area soggetta a sovralluvionamento sia in sinistra che in destra idrografica
-  Area soggetta ad accumulo di materiale inerte di natura antropica
-  Interventi di consolidamento e protezione arginale delle arginature in destra idrografica
-  Interventi di consolidamento ed adeguamento geometrico delle arginature in destra idrografica

Azioni artificiali di movimentazione di sedimenti

Aree in scavo

- As₁ (m²)= 48896; Vs₁ (m³) = 122240
- As₂ (m²)=1074; Vs₂ (m³) = 2685
- As₃ (m²)= 6974; Vs₃ (m³) = 17435
- As₄ (m²)=1614; Vs₄ (m³) = 4035
- As₅ (m²)= 10311; Vs₅ (m³) = 25778
- As₆ (m²)= 13001; Vs₆ (m³) = 32503




DOTT. DARIO CINUS
GEOLOGO
 VIA E. PORRINO, N. 1 - MURAUVERA - CA
 C.F. CNSDRA68T09B354R - PARTITA IVA 02861510929
 ☎ 3478268709 - ✉ DARIOCI@ALICE.IT

REGIONE AUTONOMA DELLA SARDEGNA
PROVINCIA DI CAGLIARI



COMUNE DI DECIMOMANNU

PROGETTO

PIANO DI MANUTENZIONE
(COMUNE DI DECIMOMANNU -CA)

ELABORATO:

TAV_13 - INTERVENTI SUL RIO FLUMINI MANNU

IL COMMITTENTE

COMUNE DI DECIMOIMANNU

PROFESSIONISTA INCARICATO

Dott. Geol. Dario Cinus

DATA FEBBRAIO 2015




ORDINE DEI GEOLOGI
 REGIONE SARDEGNA
 SEZIONE
 N. 379 Dott. Geol. DARIO CINUS

"gutta cavat lapidem"