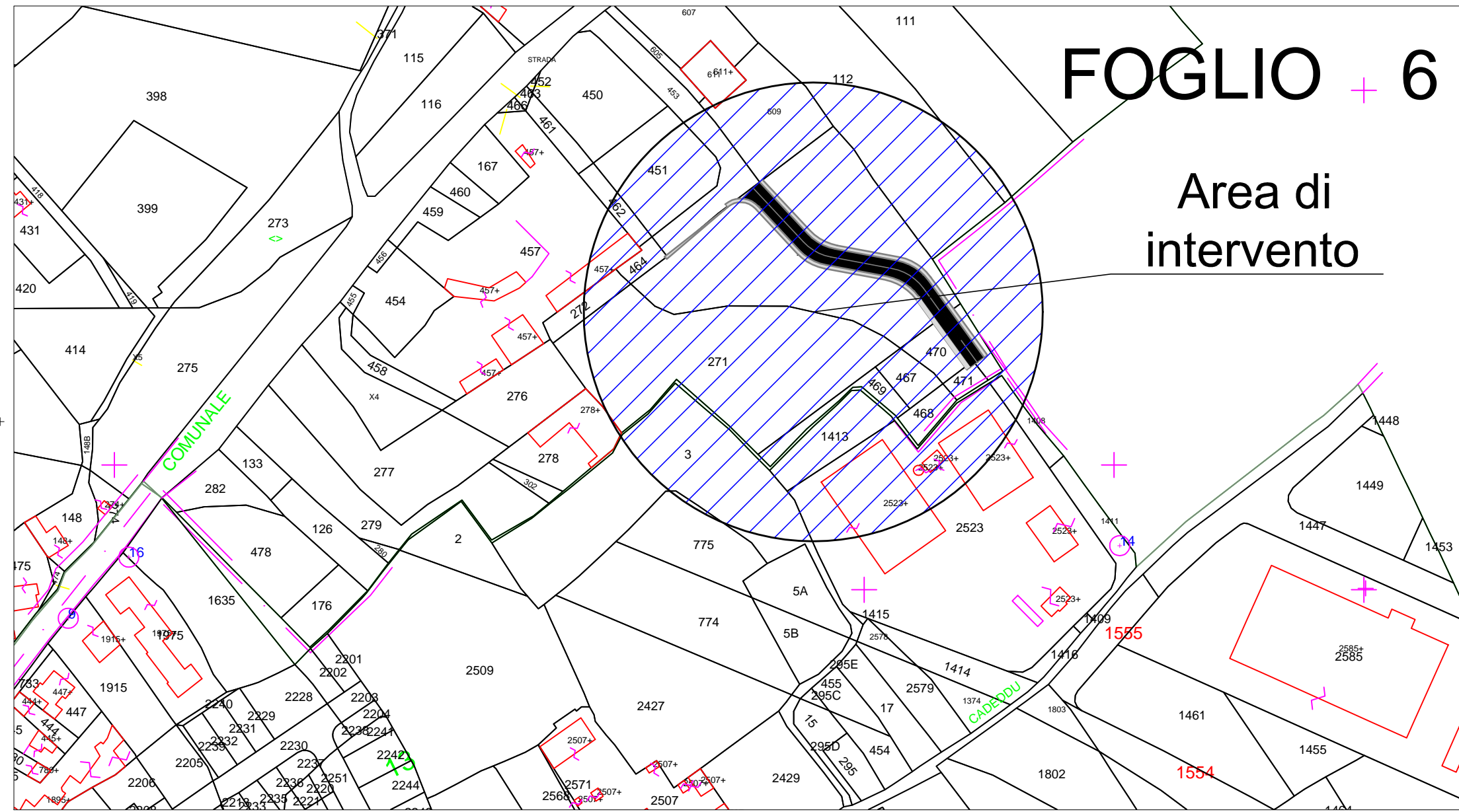
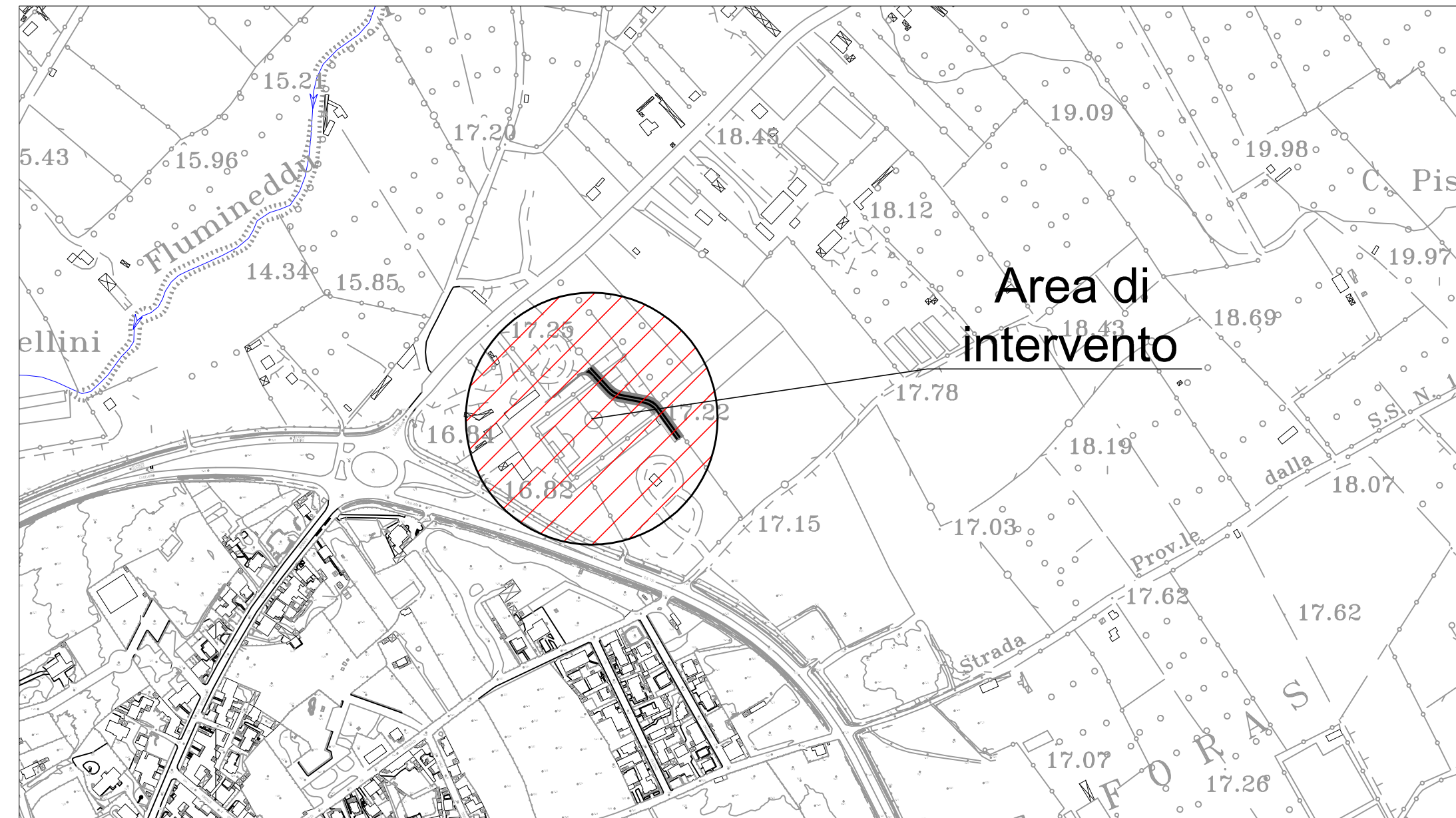


PLANIMETRIA CATASTALE 1:2.000



STRALCIO AEROFOTOGRAMMETRICO 1:10.000



STRALCIO DEL P.U.C. VIGENTE 1:5.000

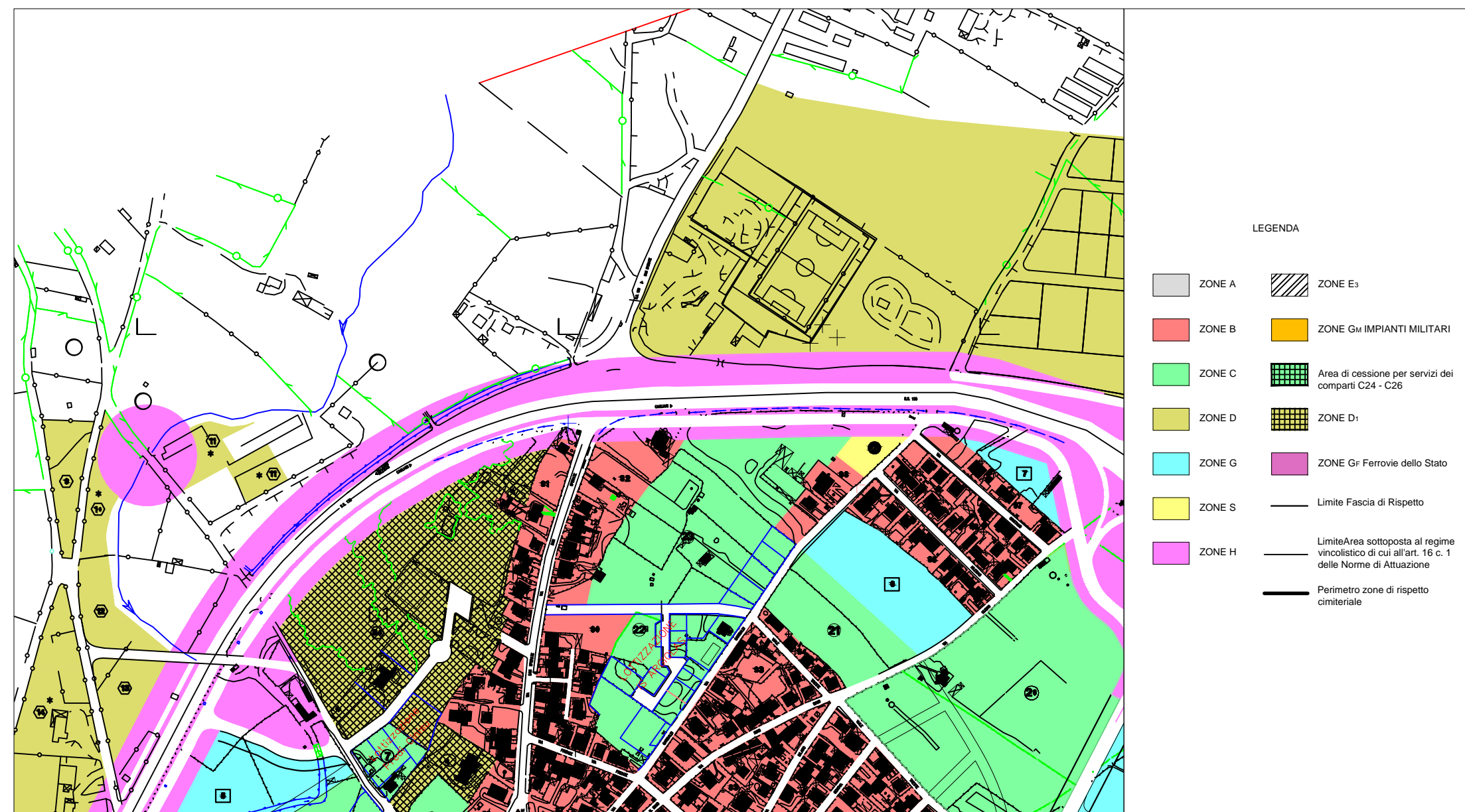


FOTO AEREA



Comune di Decimomannu

Ufficio Tecnico - V Settore
Responsabile del Procedimento Ing. Fontana Alessandro Lino

Cagliari - Luglio 2016

PROGETTO DI FATTIBILITÀ TECNICO ECONOMICA

**LAVORI DI COMPLETAMENTO OPERE DI
URBANIZZAZIONE ZONA P.I.P.**

Elab. 05.01 – INQUADRAMENTO TERRITORIALE

Il Progettista
Ing. Latti Roberto

