



TAV. 3c-inc
Piano di protezione civile
Applicazione per il rischio incendi

CARTA DELLE EMERGENZE ISOLA AMMINISTRATIVA
 COMMITTENTE: Comune di Decimomannu






REV. 00 SCALA. 1:5000 BASE TOPOGRAFICA: IMMAGINE SATELLITARE DATA. Novembre 2020

IL SINDACO: Anna Paola Marongiu RESPONSABILE LAVORI PUBBLICI E AMBIENTE

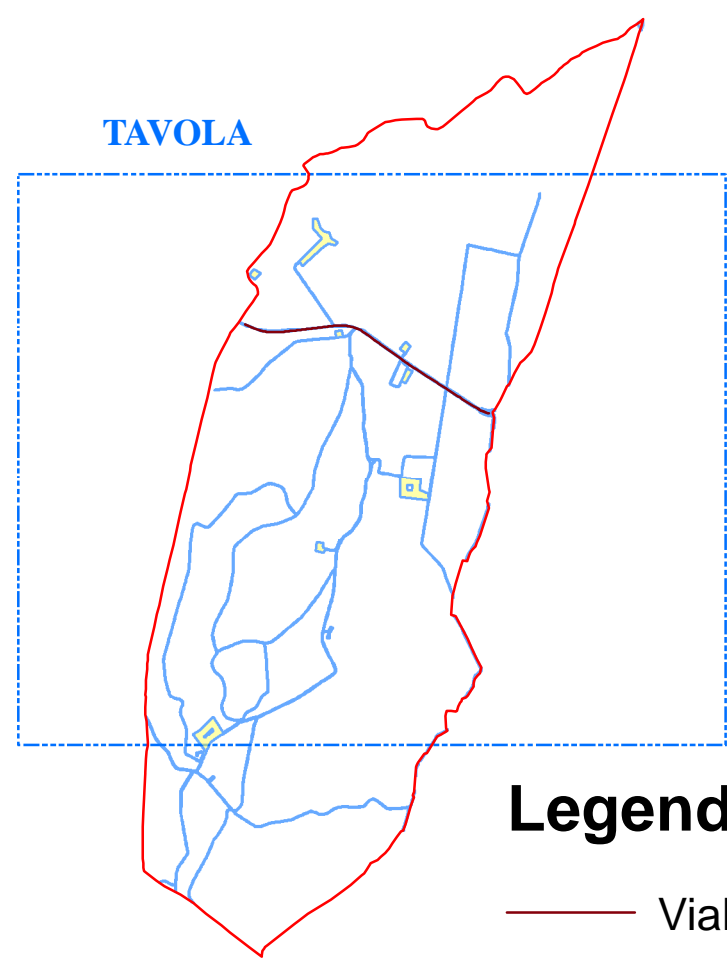
RESPONSABILE TECNICO: Dott. Ing. Ialo Frau
 Via Tempio 24-09127 Cagliari
 Tel. +390479166195 Fax +390703324498
 ing.ialo.frau@hotmail.com

COLLABORATORE: Geol. Mara Cula




LEGENDA

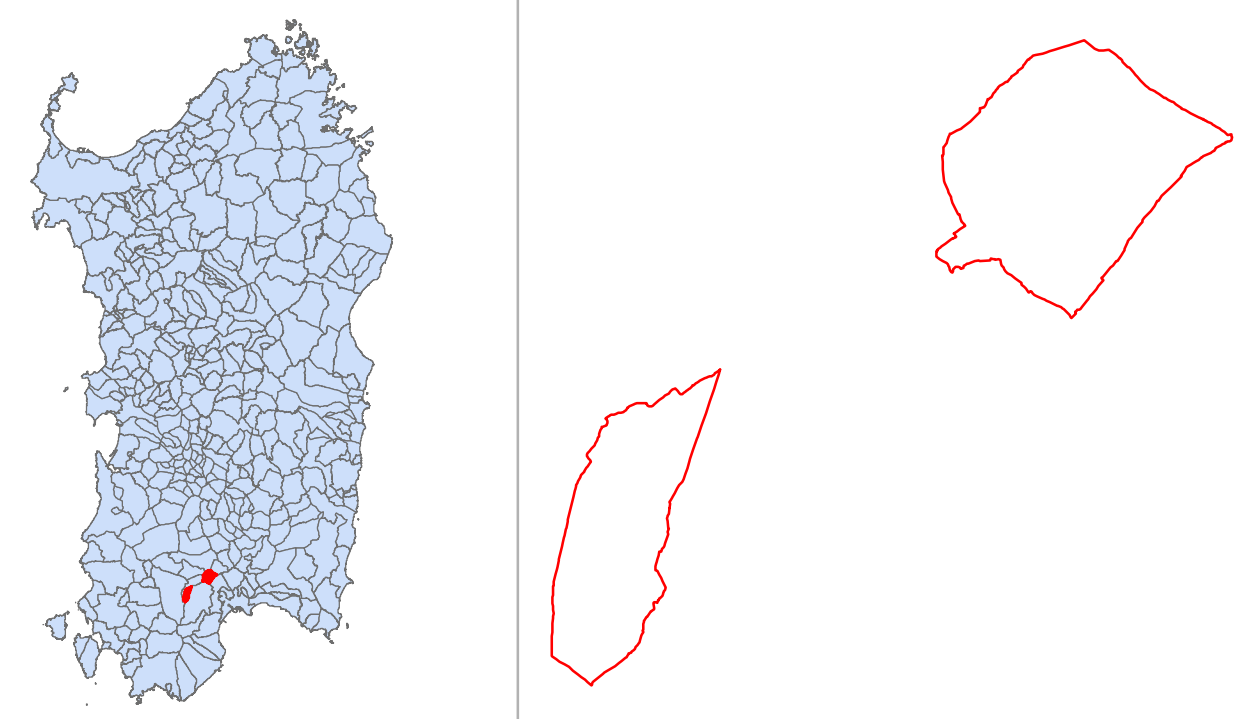
-  Interfaccia
-  Viabilità evacuazione
-  Limite comunale
-  Identificativo Cancello Esterno
-  Viabilità di emergenza

TAVOLA



Legenda

-  Viabilità Principale
-  Limite Decimomannu
-  Interfaccia



0 0.325 0.65 1.3 Kilometers

