



TAV. 3c-idro  
**Piano di protezione civile  
Applicazione per il rischio idraulico**

CARTA DELLE EMERGENZE ISOLA AMMINISTRATIVA  
COMITENTE: Comune di Decimomannu










REV. 00 SCALA 1:4000 BASE TOPOGRAFICA: IMMAGINE SATELLITARE DATA: Novembre 2020

IL SINDACO: Anna Paola Marongiu RESPONSABILE LAVORI PUBBLICI E AMBIENTE

RESPONSABILE TECNICO: Dott. Ing. Ilo Frau  
Via Tempio 24-09127 Cagliari  
Tel. +390479166195 Fax +390703324498  
ing. Ilo Frau@hotmail.com

COLLABORATORE: Geol. Mara Cula

**LEGENDA**

-  Fascia Pericolosità Idraulica
-  Aree attesa extraurbane
-  Identificativo Cancello Esterno
-  Esposti da art.27 bis
-  Ponte da chiudere
-  Viabilità evacuazione
-  Viabilità di emergenza
-  Reticolo Idrografico Principale
-  Limite comunale

