

COMUNE di DECIMOMANNU (PROVINCIA di CAGLIARI)



Progetto:

PIANO URBANISTICO COMUNALE

Variante in attuazione dell'accordo di programma tra :
Comune di Decimomannu
e
F S Sistemi Urbani - Gruppo Ferrovie dello Stato

IDENTIFICAZIONE CATASTALE DELLA PERIMETRAZIONE DELLE ZONE OMOGENEE PUC IN VARIANTE

AGGIORNAMENTO LUGLIO 2014

(ACCOGLIMENTO PRESCRIZIONI DETERMINAZIONE RAS N. 5620/DG DEL 18.12.2012)

Gruppo di Lavoro:

Progettista: Ing. Giovanni Tocco

Coll. Tecnici: Ufficio Tecnico
Comune di Decimomannu

Tav. n.3b

Scala 1:20.000

1:5.000

1:2.500

1:2.000

1:1.000

Committente:
Comune di Decimomannu

Il Sindaco:
Dott.ssa Anna Paola Marongiu



Quadro d'Unione

scala 1:20.000

Foglio 11

Foglio 17

2

3

Foglio 13

Foglio 14




6

Foglio 11

Quadro d'Unione
Foglio n. 11a
Scala 1:2.500



Legenda:

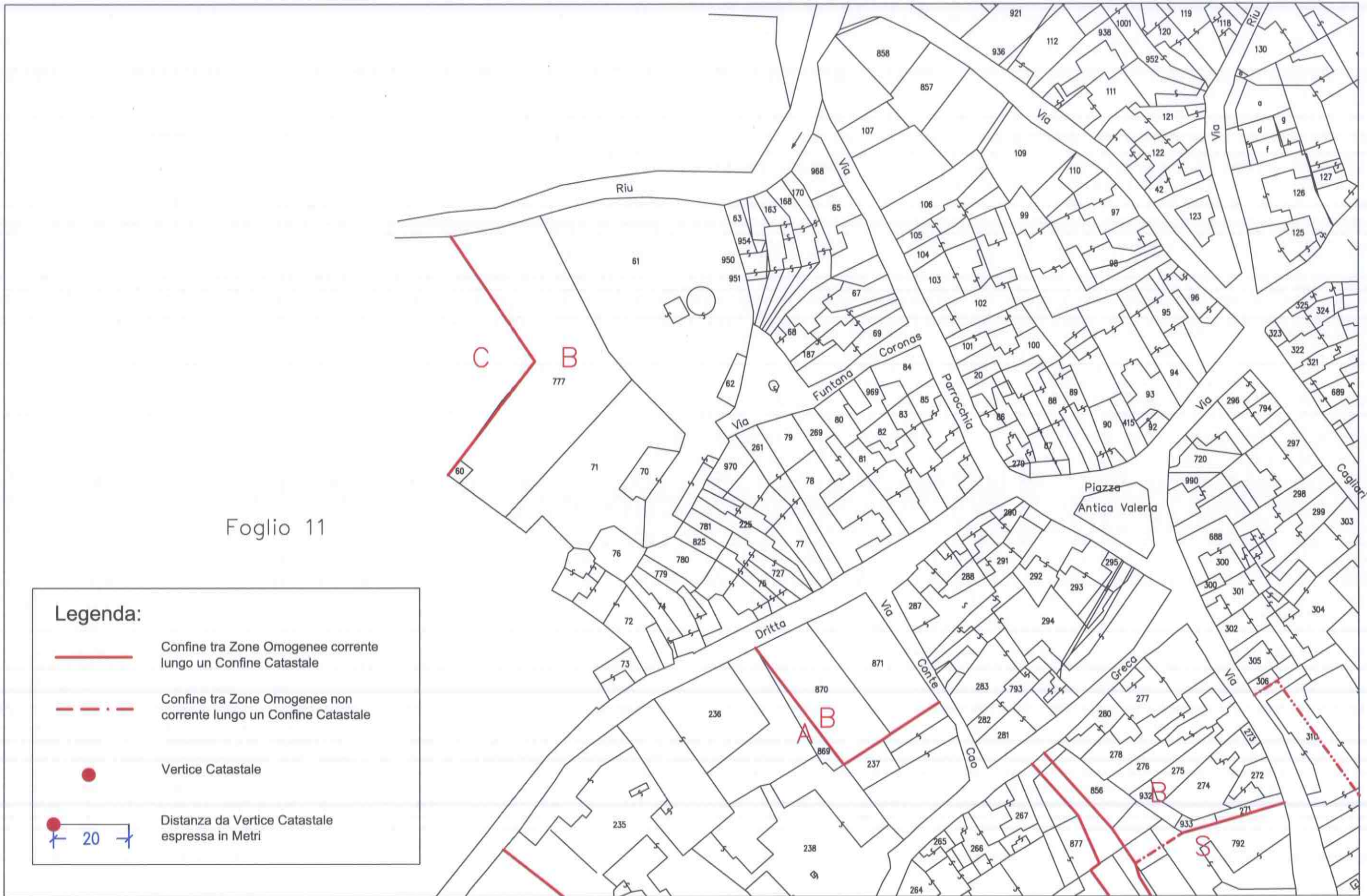
-  Confine tra Zone Omogenee corrente lungo un Confine Catastale
-  Confine tra Zone Omogenee non corrente lungo un Confine Catastale
-  Vertice Catastale
-  Distanza da Vertice Catastale espressa in Metri

Foglio 11







Foglio 11a - TAV.1

Scala 1:1000



Foglio 11

Legenda:

-  Confine tra Zone Omogenee corrente lungo un Confine Catastale
-  Confine tra Zone Omogenee non corrente lungo un Confine Catastale
-  Vertice Catastale
-  Distanza da Vertice Catastale espressa in Metri

Foglio 11a - TAV.2

Scala 1:1000



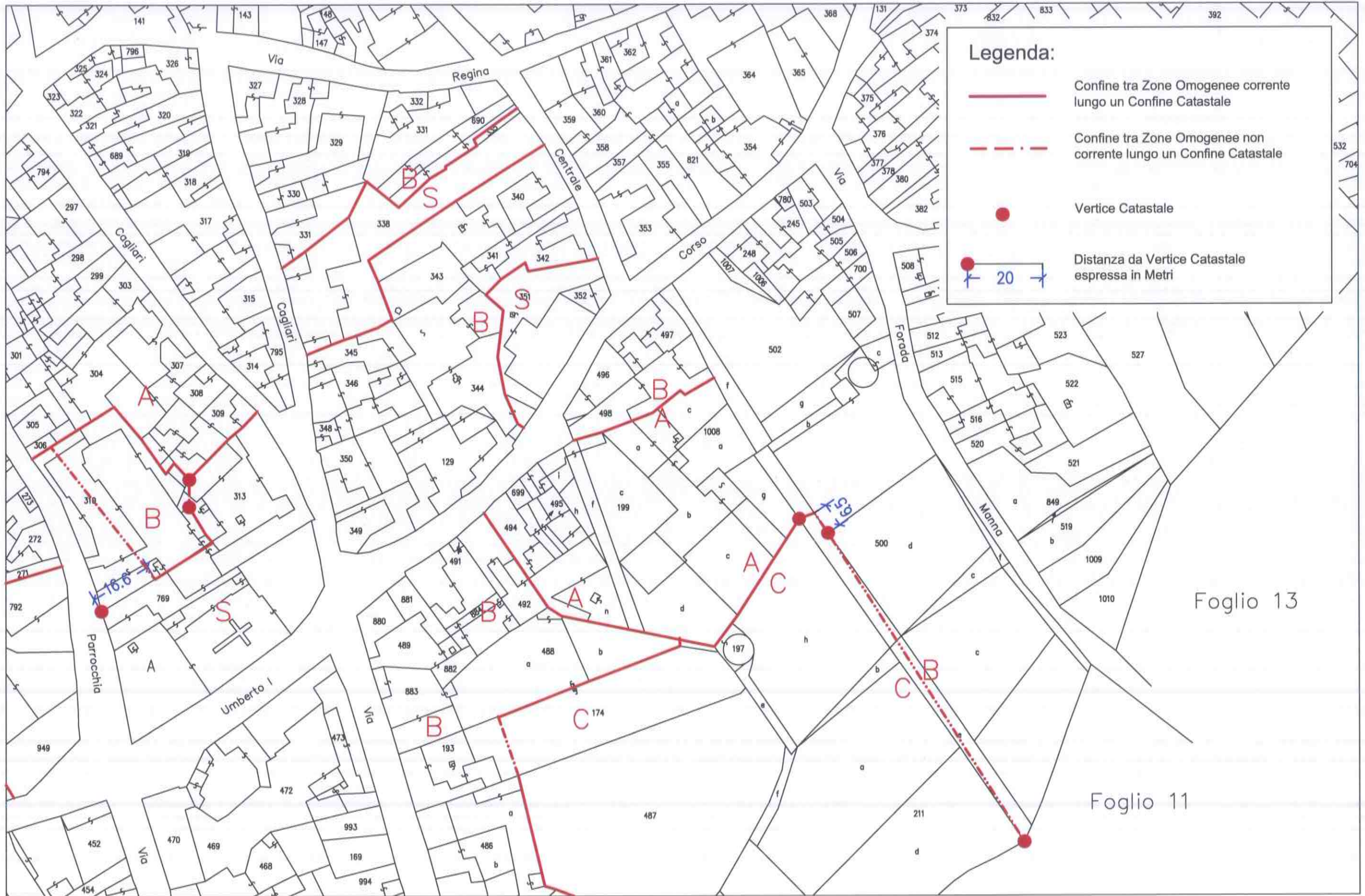
Foglio 13

Legenda:

-  Confine tra Zone Omogenee corrente lungo un Confine Catastale
-  Confine tra Zone Omogenee non corrente lungo un Confine Catastale
-  Vertice Catastale
-  Distanza da Vertice Catastale espressa in Metri

Foglio 11a - TAV.3

Scala 1:1000



Legenda:

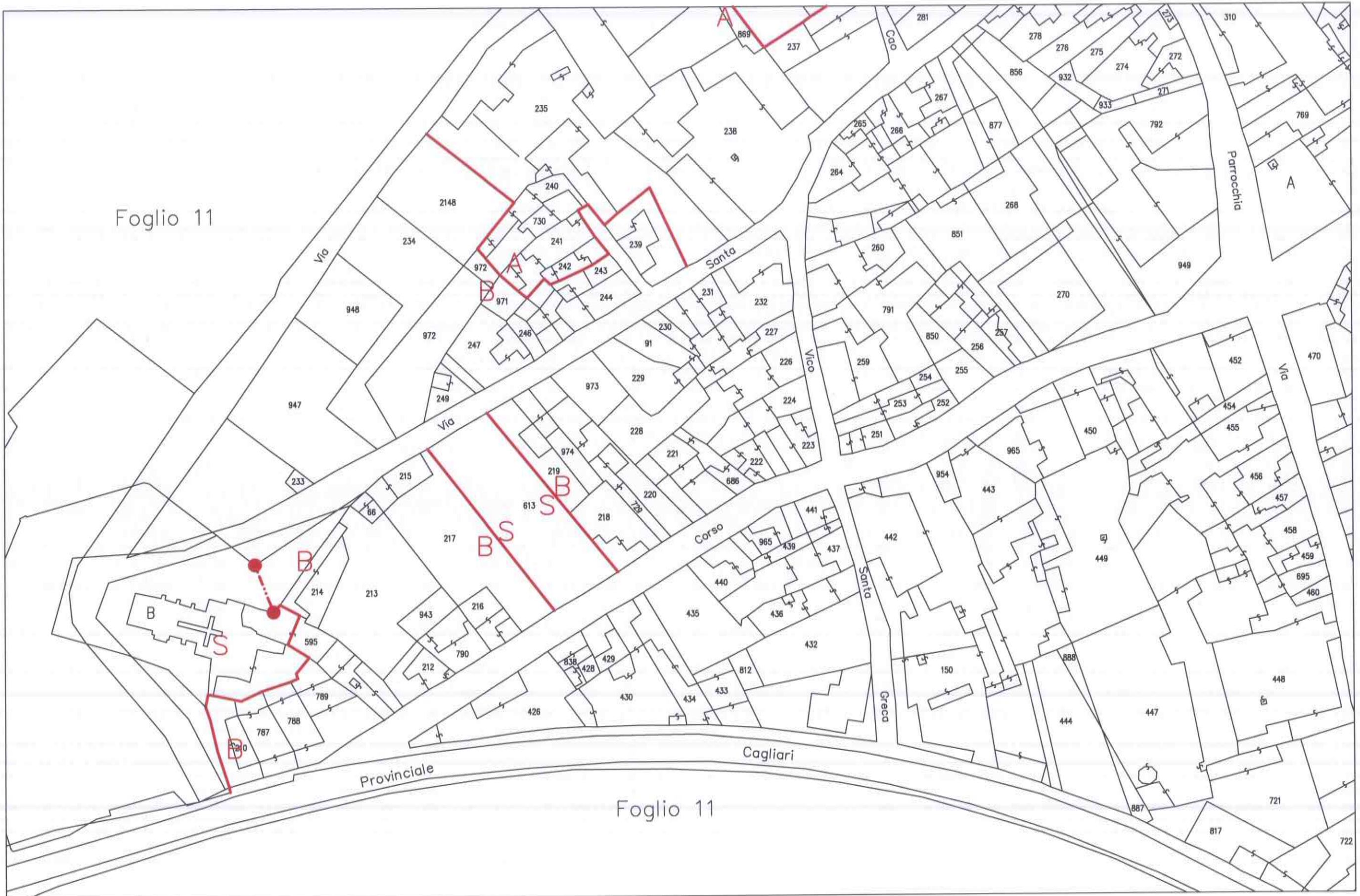
- Confine tra Zone Omogenee corrente lungo un Confine Catastale
- - - Confine tra Zone Omogenee non corrente lungo un Confine Catastale
- Vertice Catastale
- ← 20 → Distanza da Vertice Catastale espressa in Metri

Foglio 13

Foglio 11

Foglio 11a - TAV.4

Scala 1:1000

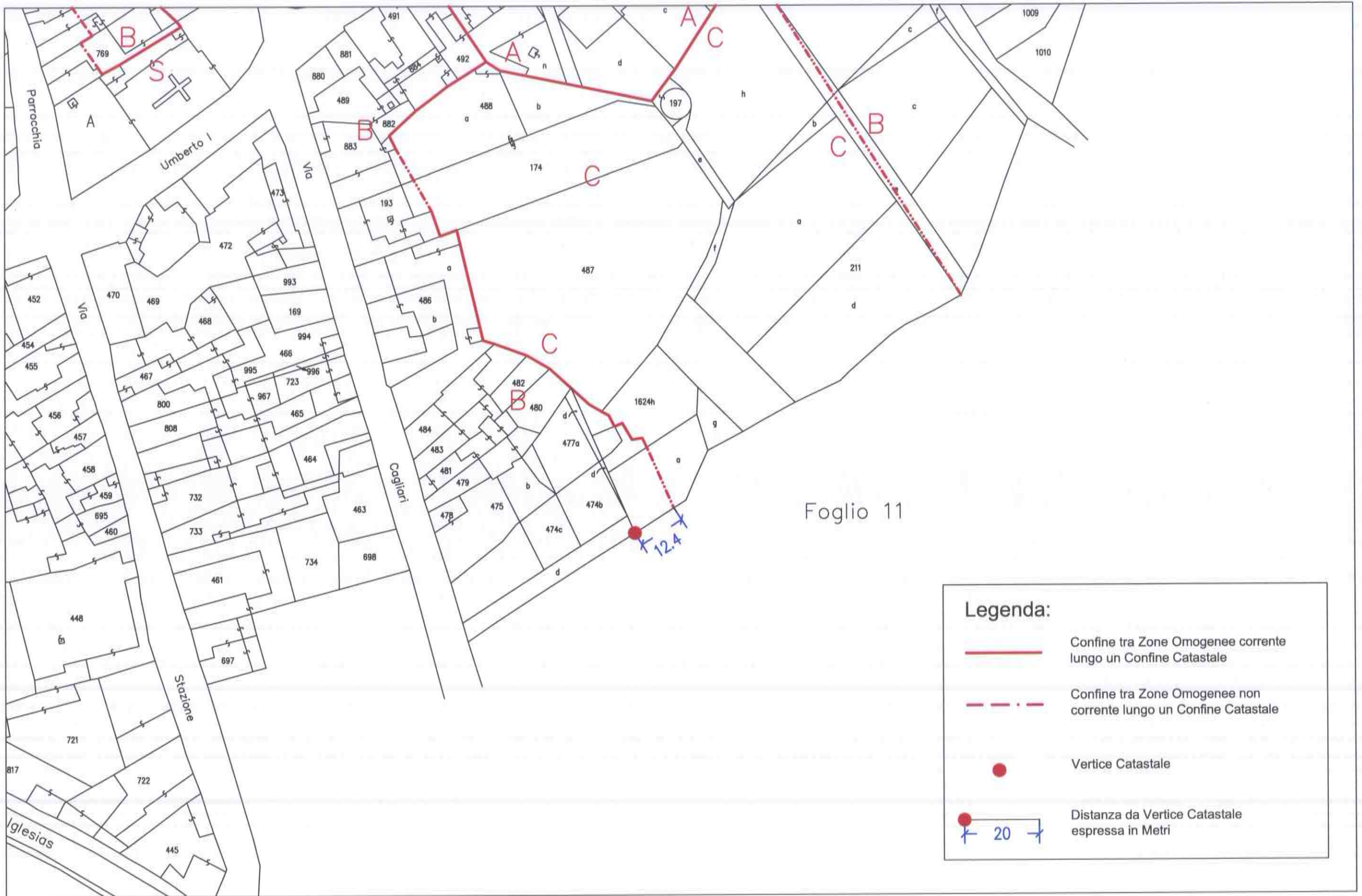


Foglio 11

Foglio 11

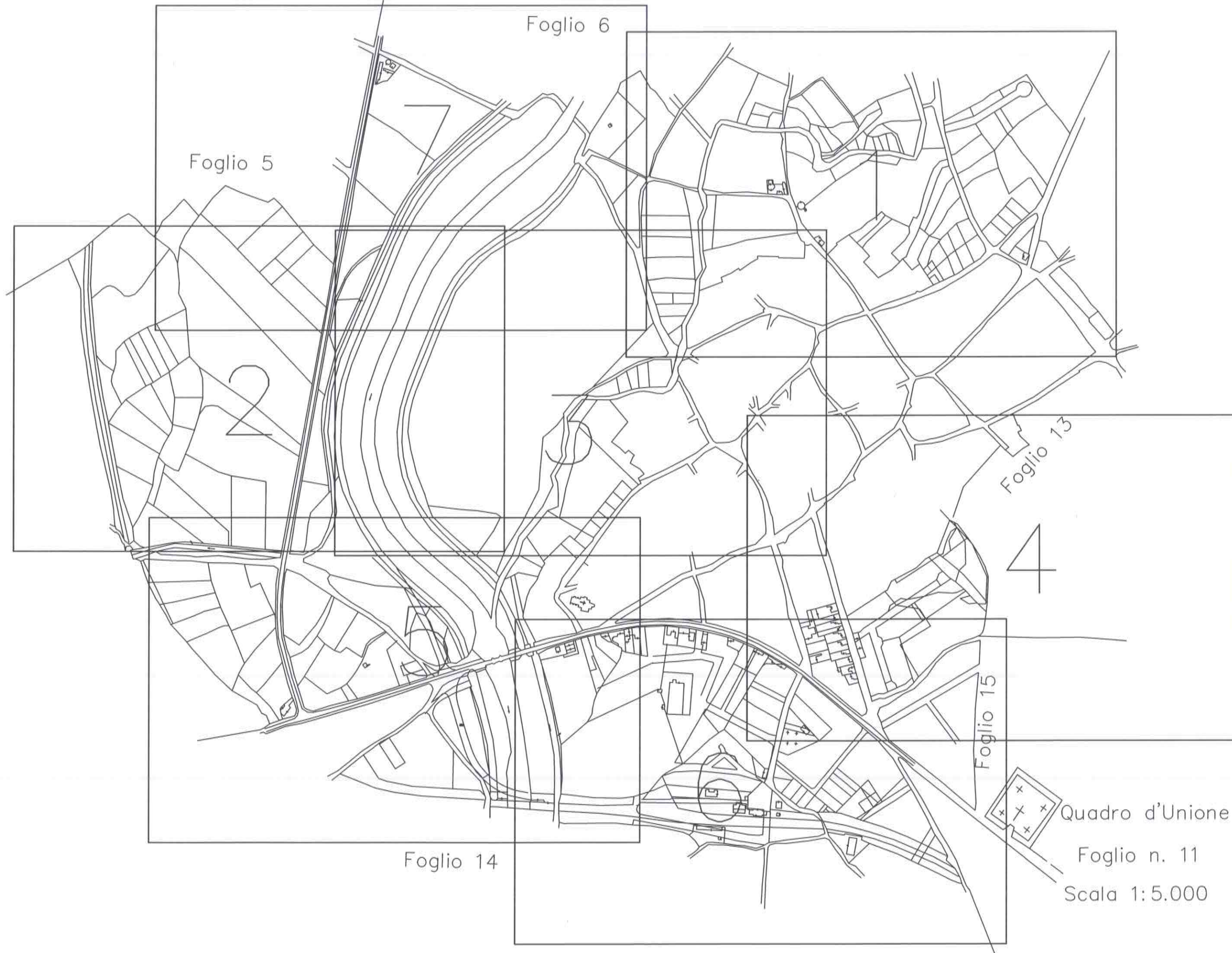
Foglio 11a - TAV.5

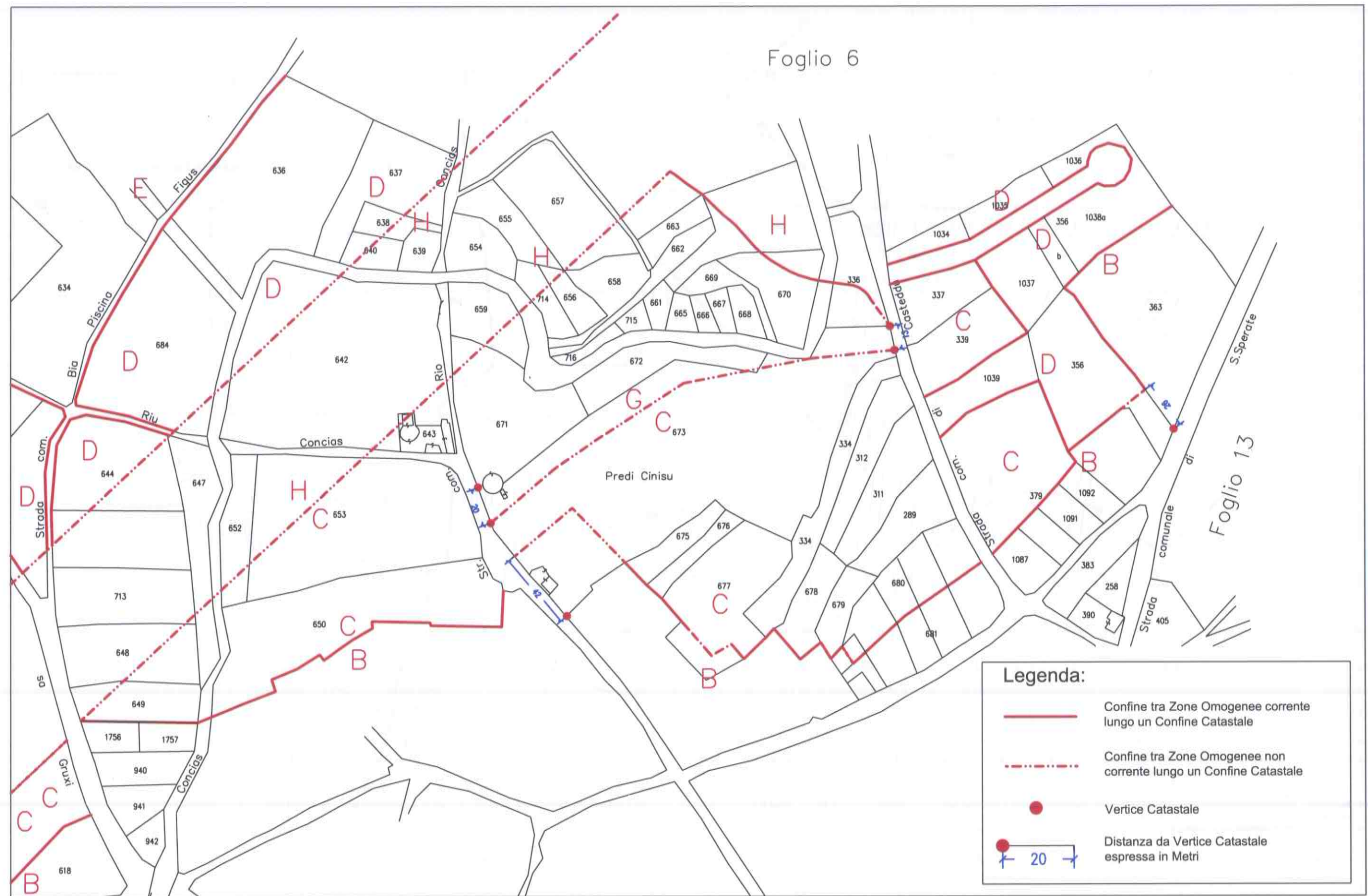
Scala 1:1000



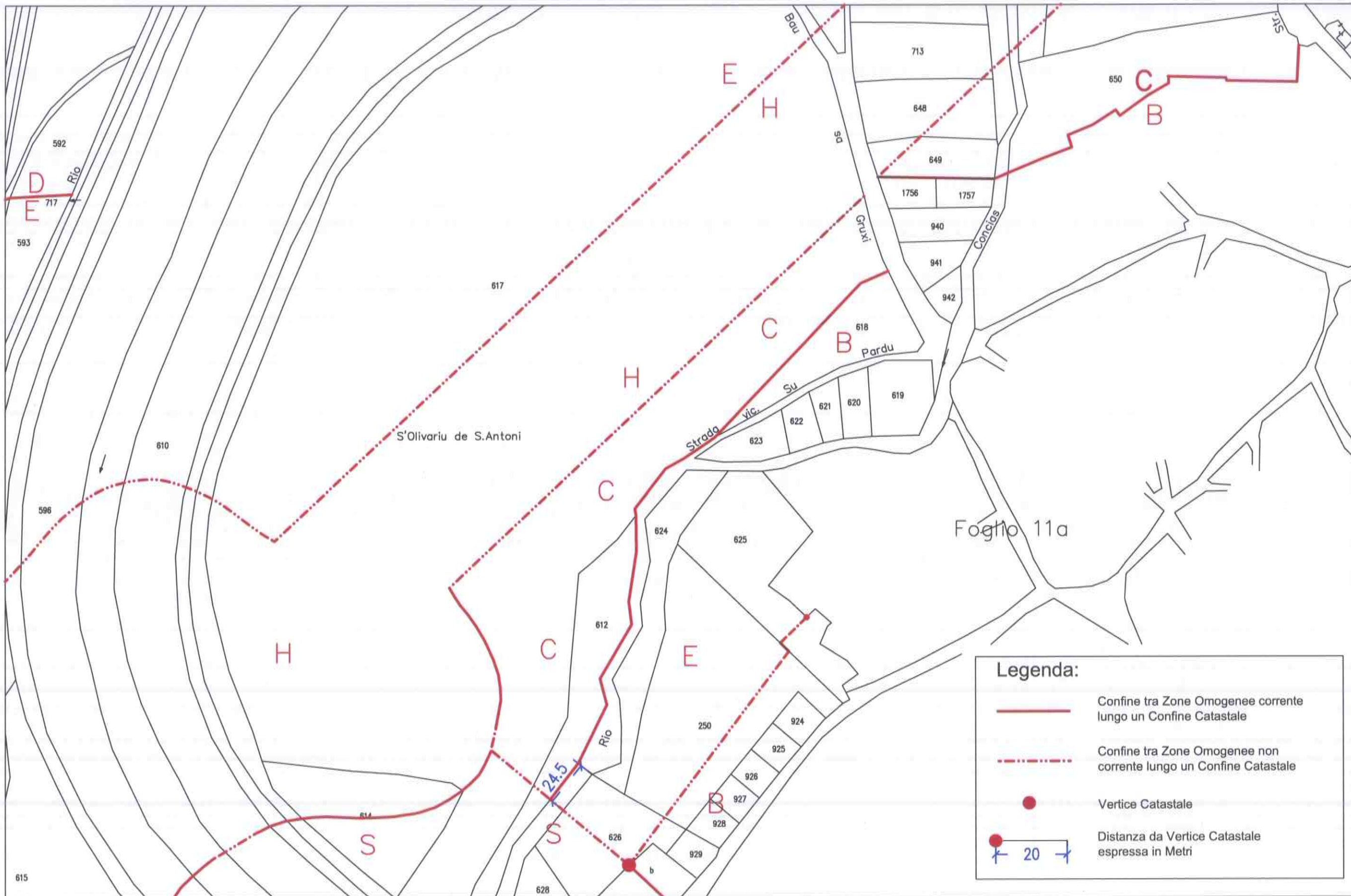
Foglio 11a - TAV.6

Scala 1:1000



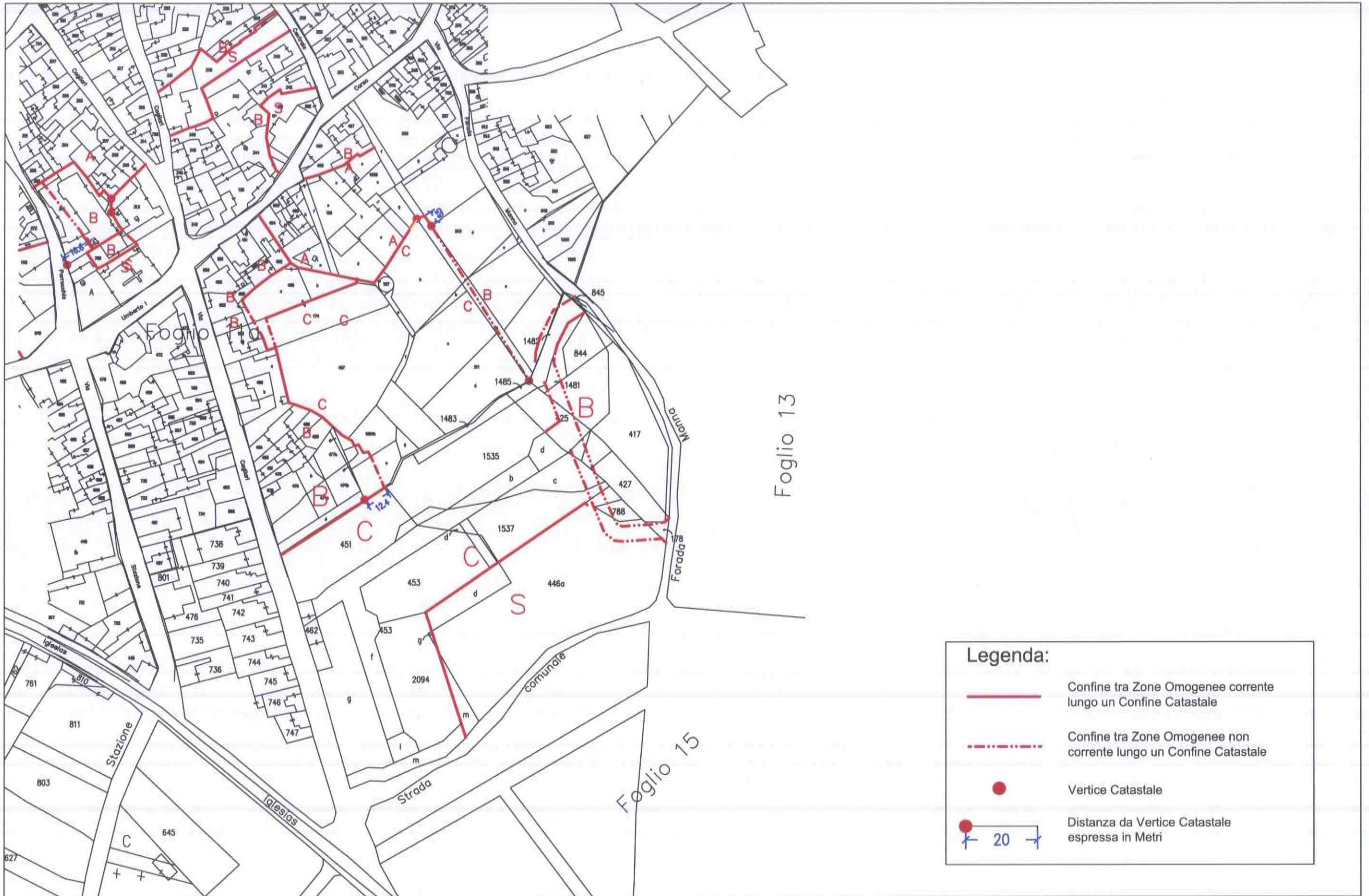


Foglio 13



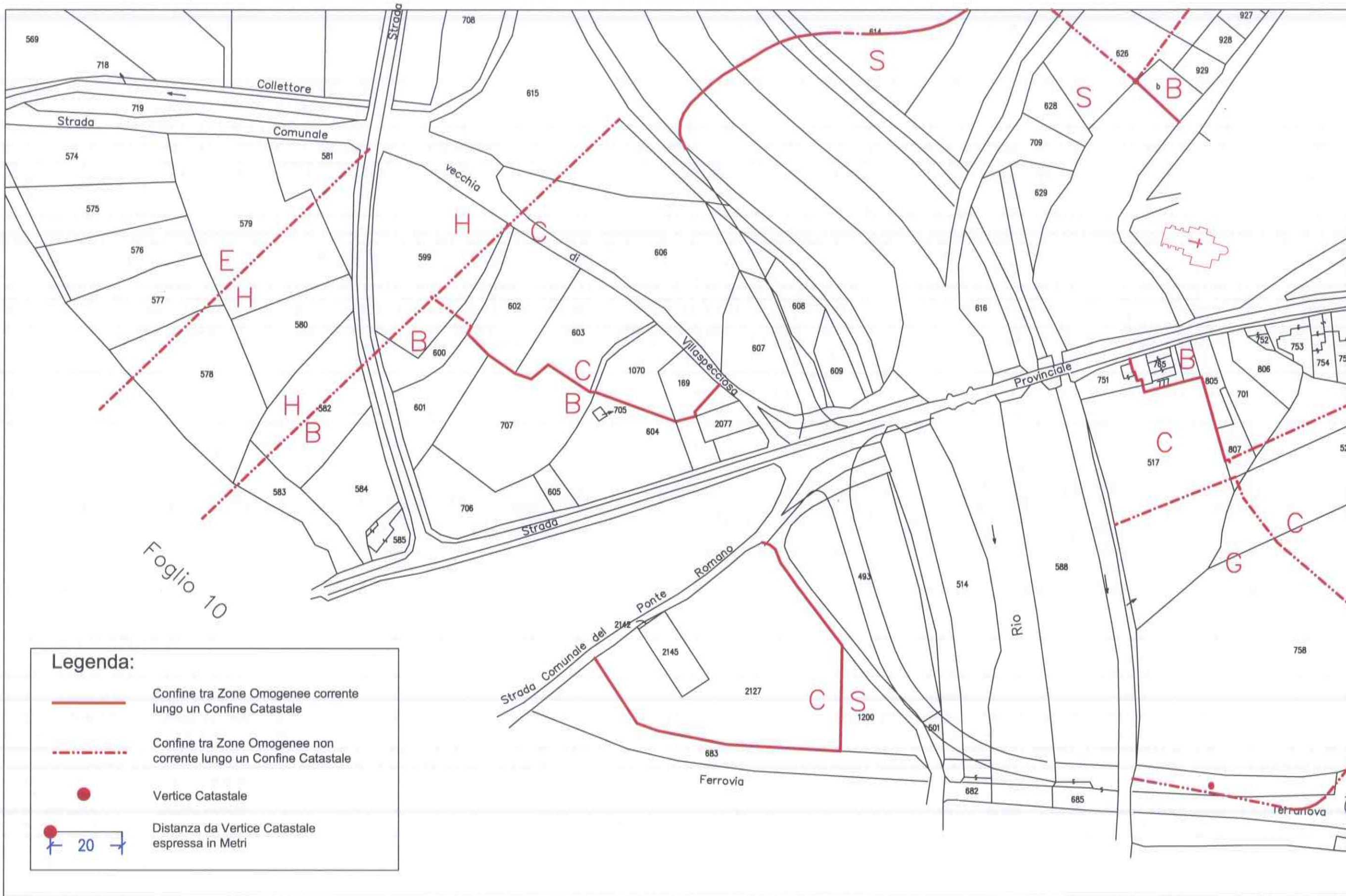
Foglio 11 - TAV.3

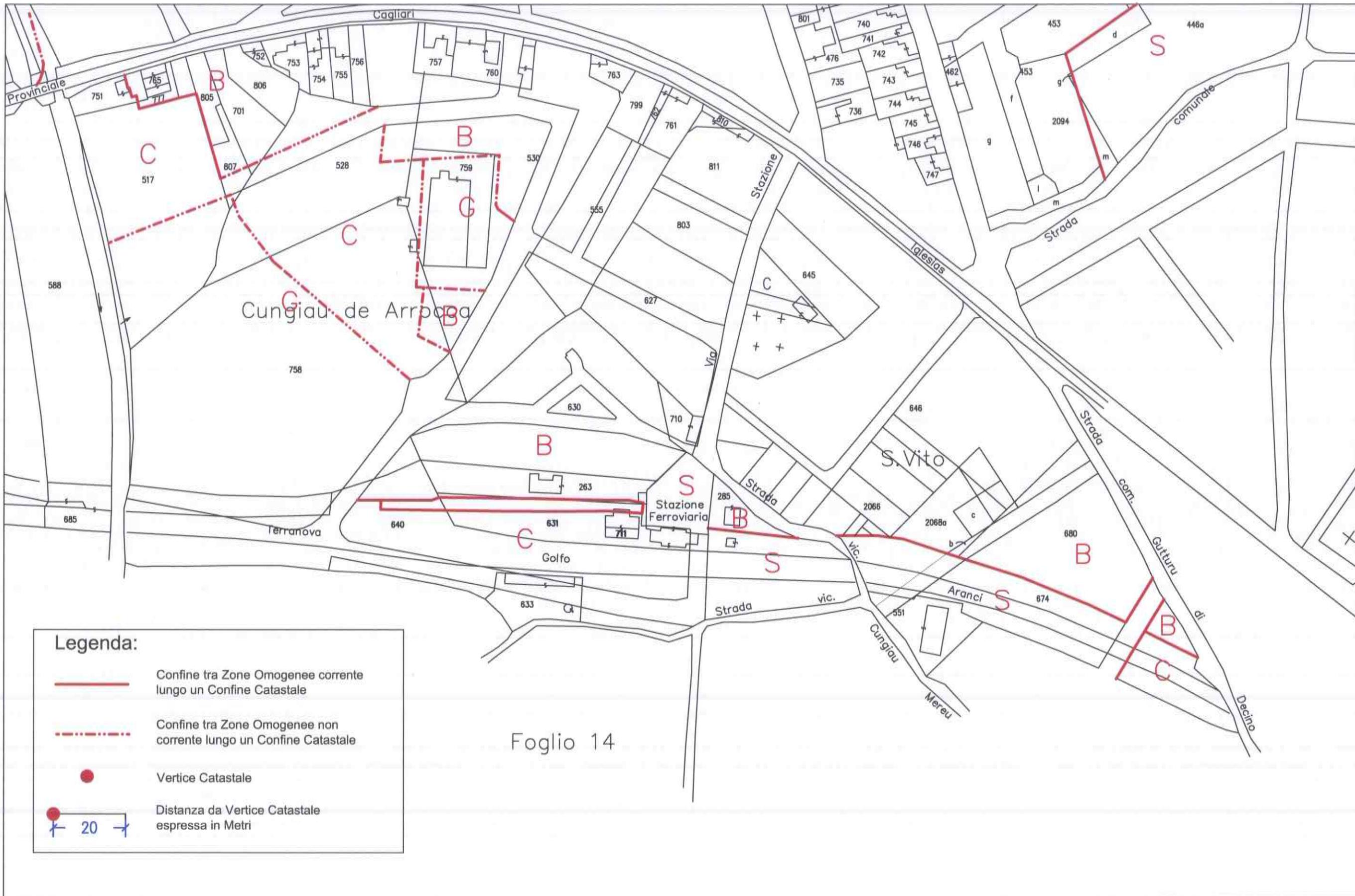
Scala 1:2000






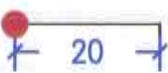
Legenda:

- Confine tra Zone Omogenee corrente lungo un Confine Catastale
- - - Confine tra Zone Omogenee non corrente lungo un Confine Catastale
- Vertice Catastale
- ↔ 20 ↔ Distanza da Vertice Catastale espressa in Metri



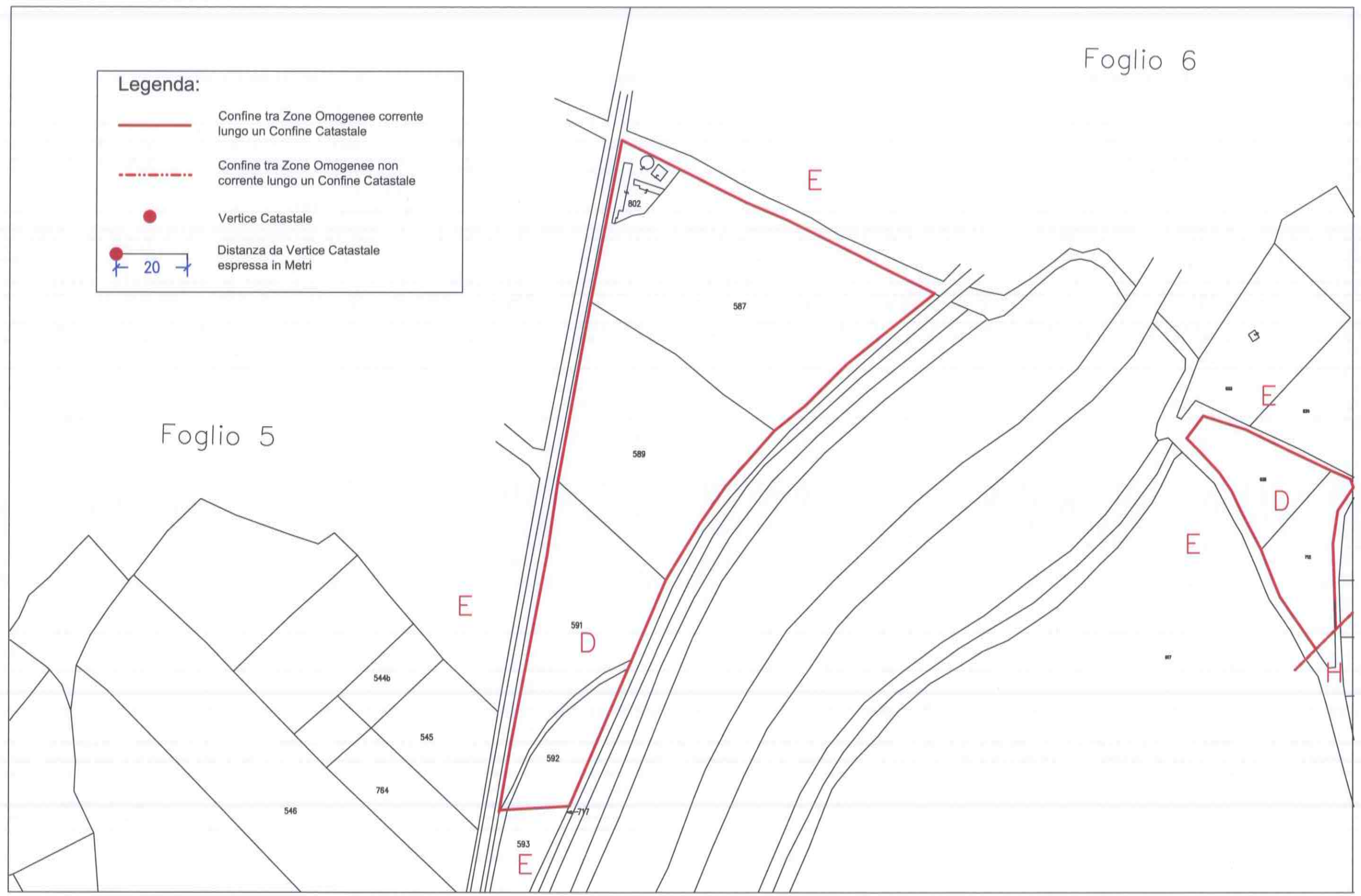


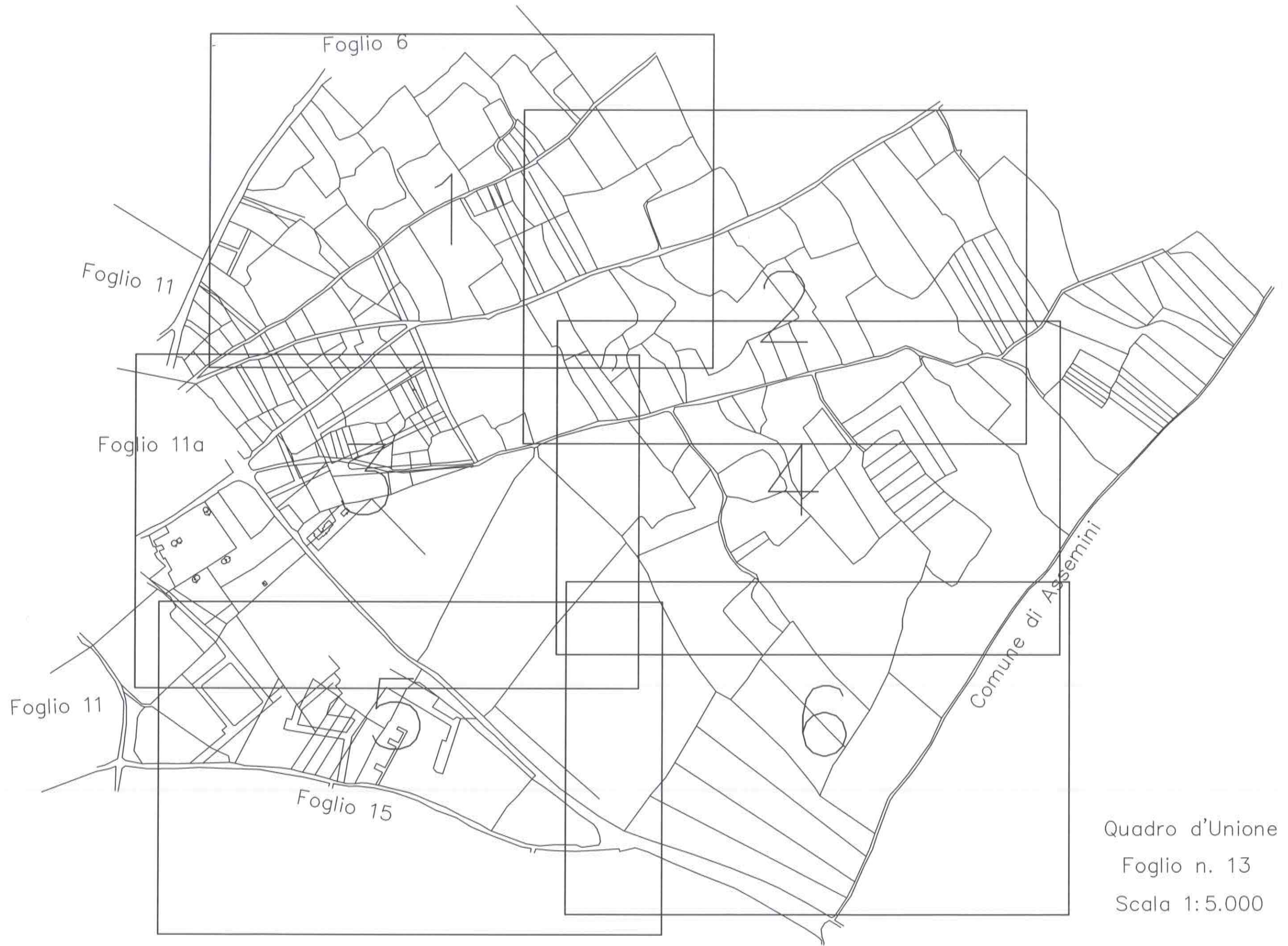
Legenda:

-  Confine tra Zone Omogenee corrente lungo un Confine Catastale
-  Confine tra Zone Omogenee non corrente lungo un Confine Catastale
-  Vertice Catastale
-  Distanza da Vertice Catastale espressa in Metri

Legenda:

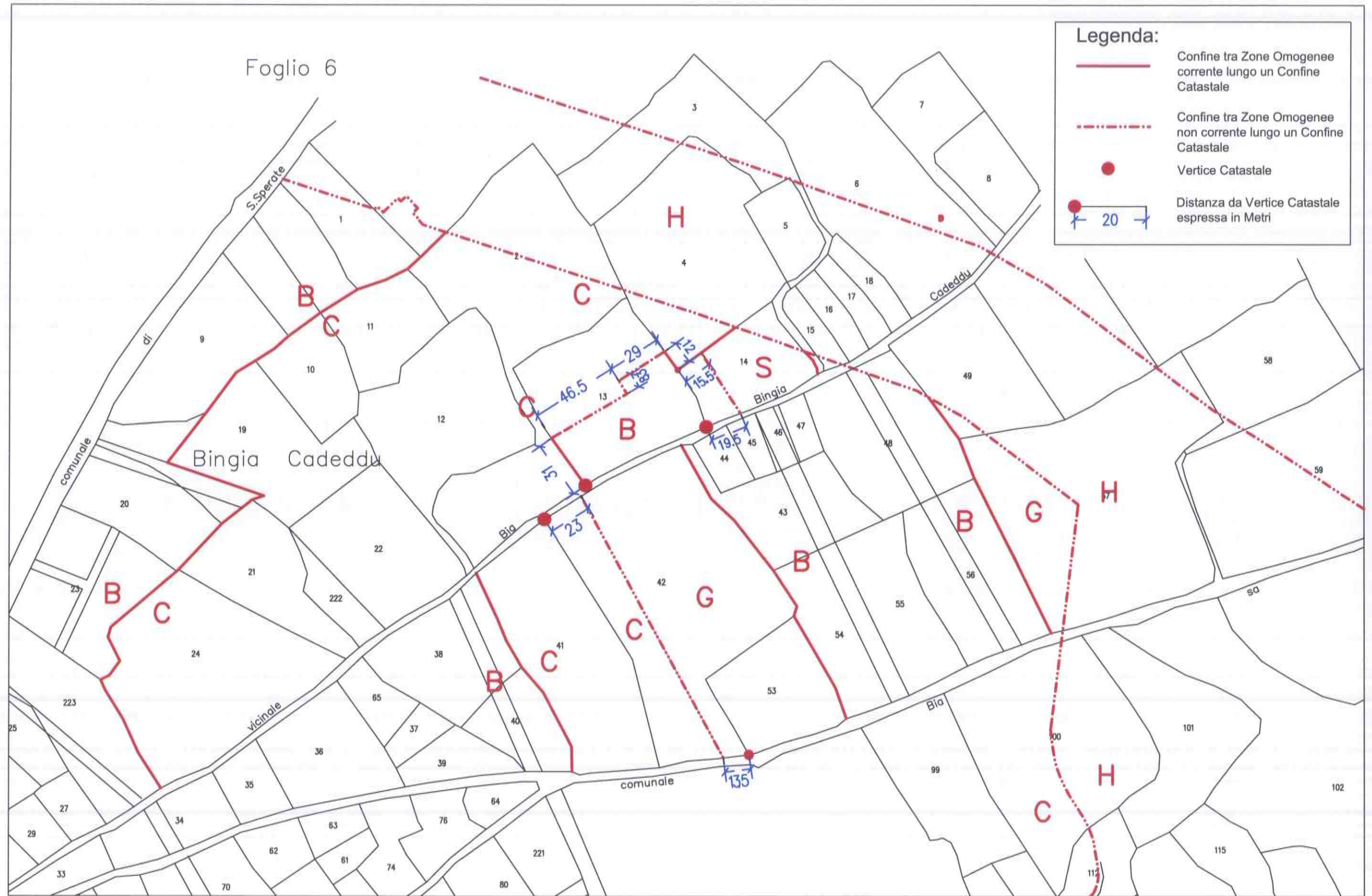
- Confine tra Zone Omogenee corrente lungo un Confine Catastale
- - - Confine tra Zone Omogenee non corrente lungo un Confine Catastale
- Vertice Catastale
- 20 Distanza da Vertice Catastale espressa in Metri





Quadro d'Unione
Foglio n. 13
Scala 1:5.000

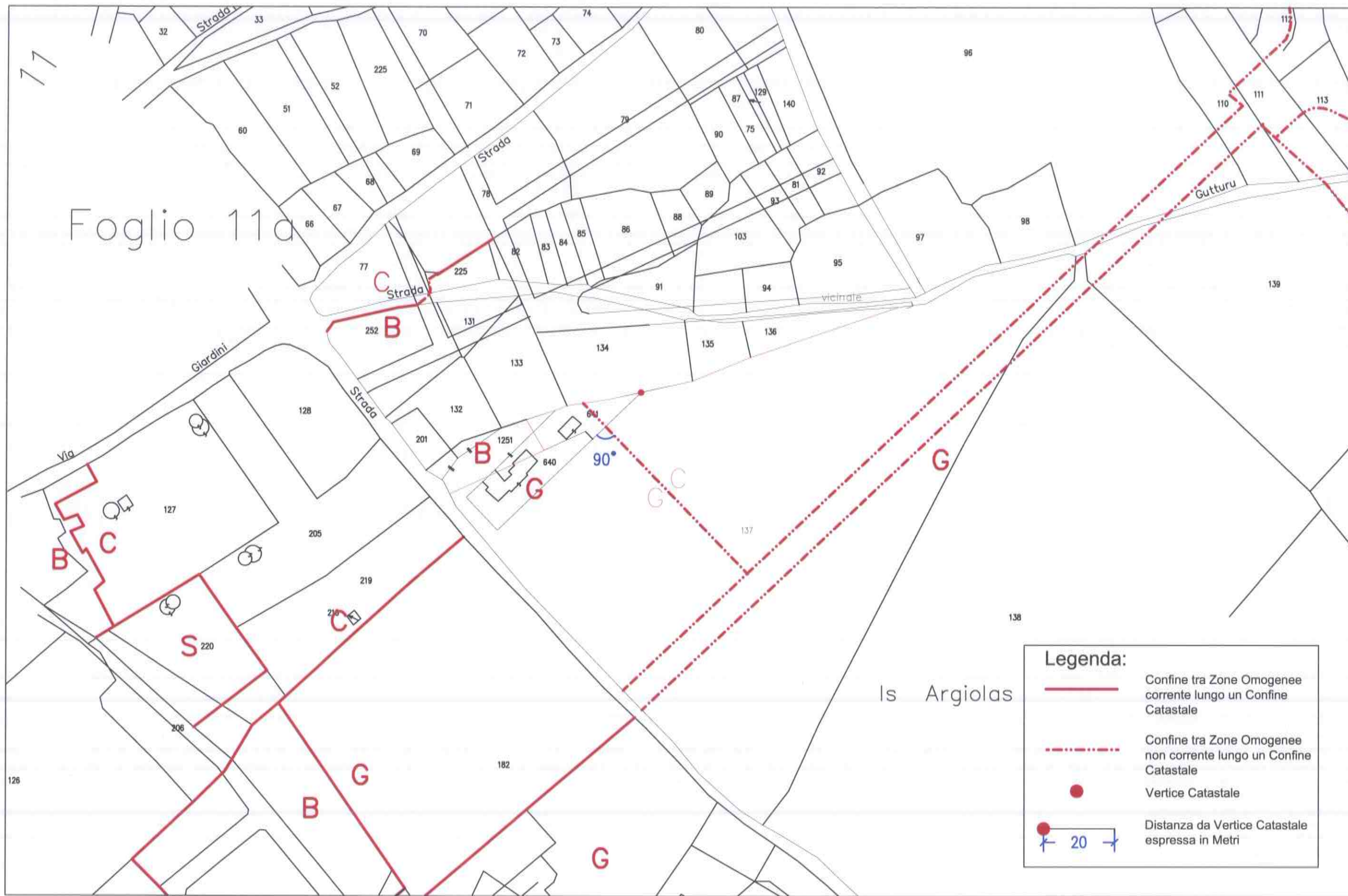
Foglio 6



Foglio 13 - TAV.1

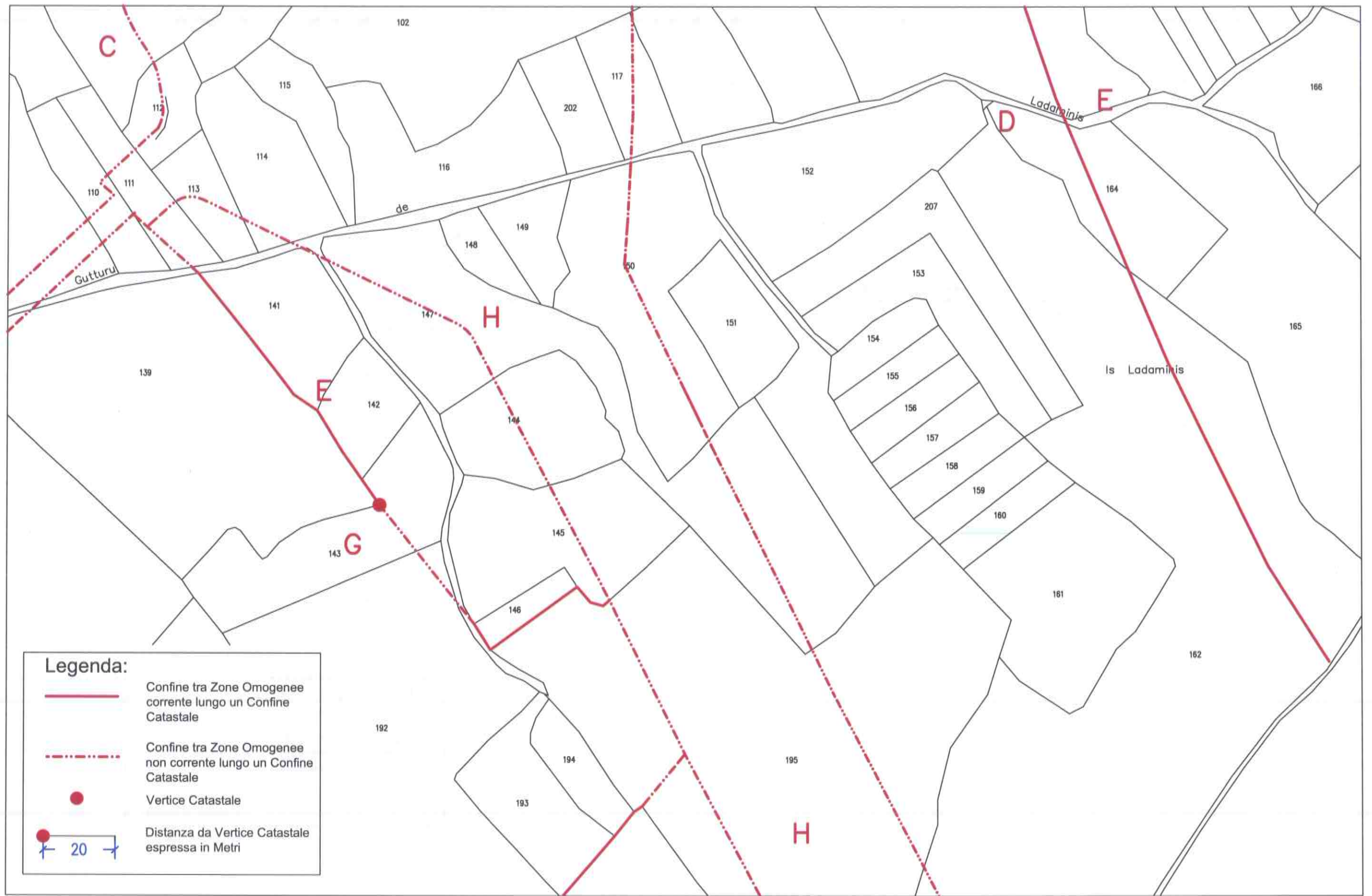
Scala 1:2000

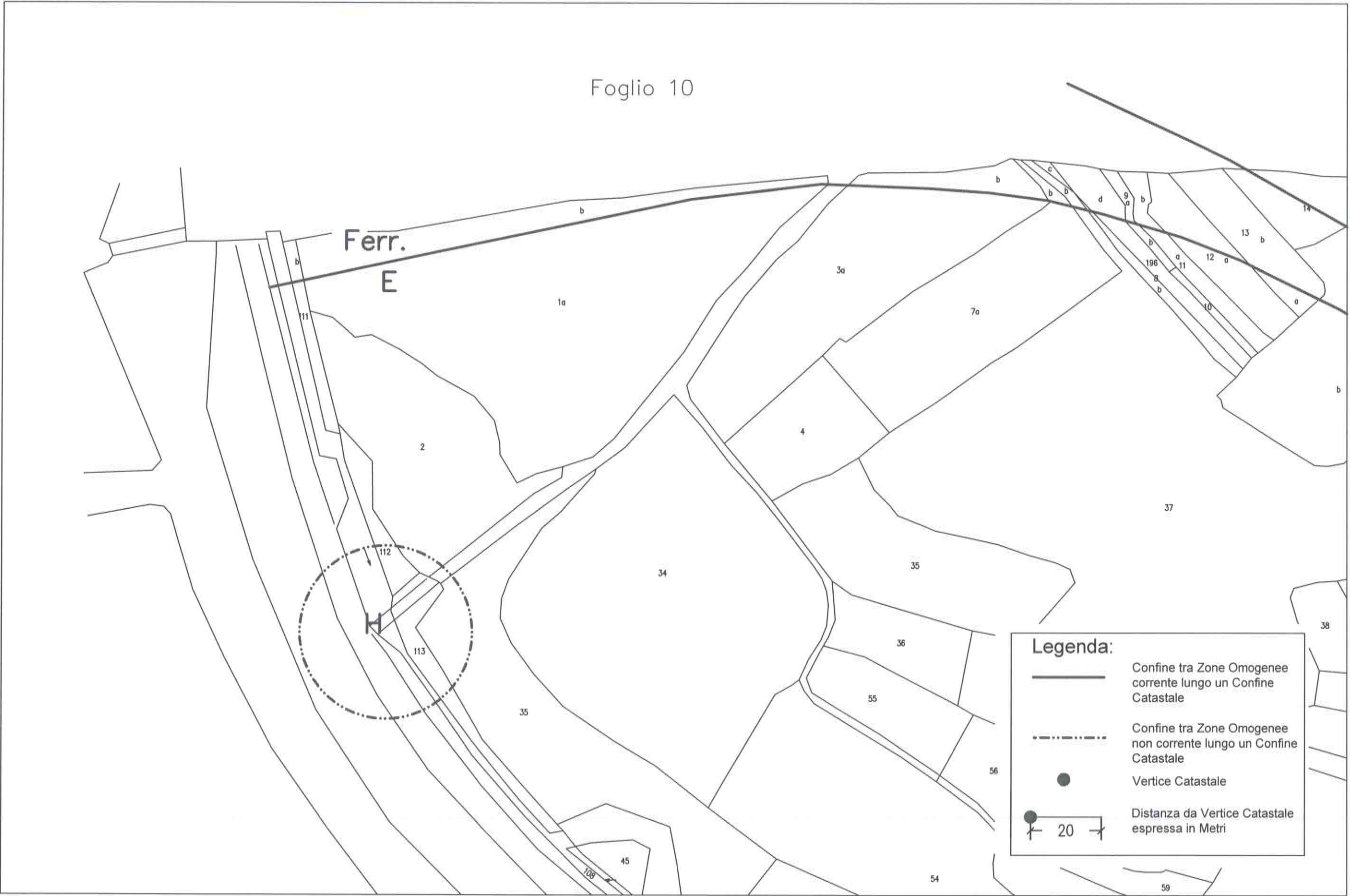







Foglio 13 - TAV.3

Scala 1:2000





Legenda:

-  Confine tra Zone Omogenee corrente lungo un Confine Catastale
-  Confine tra Zone Omogenee non corrente lungo un Confine Catastale
-  Vertice Catastale
-  Distanza da Vertice Catastale espressa in Metri

Foglio 10



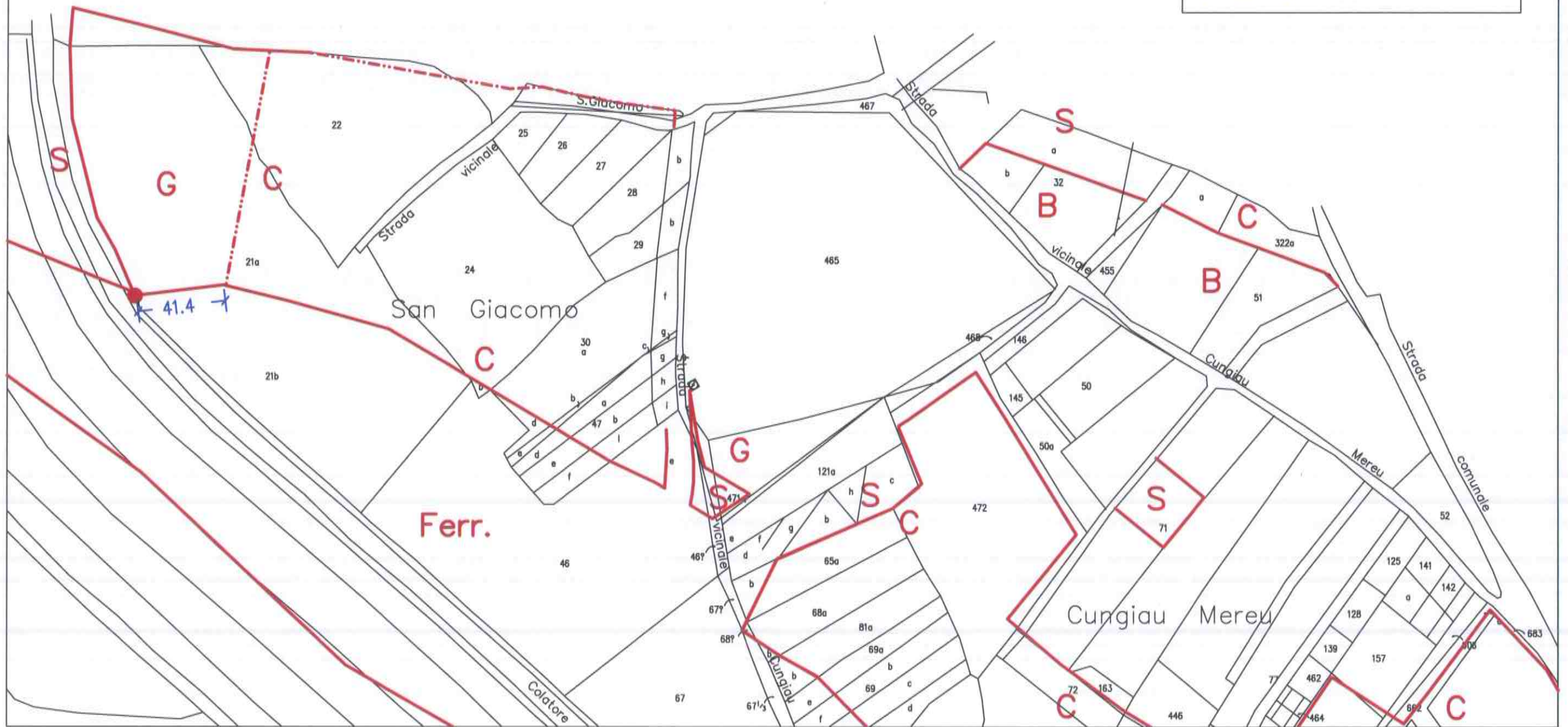
Foglio 14 - TAV.2

Scala 1:2000

Foglio 11

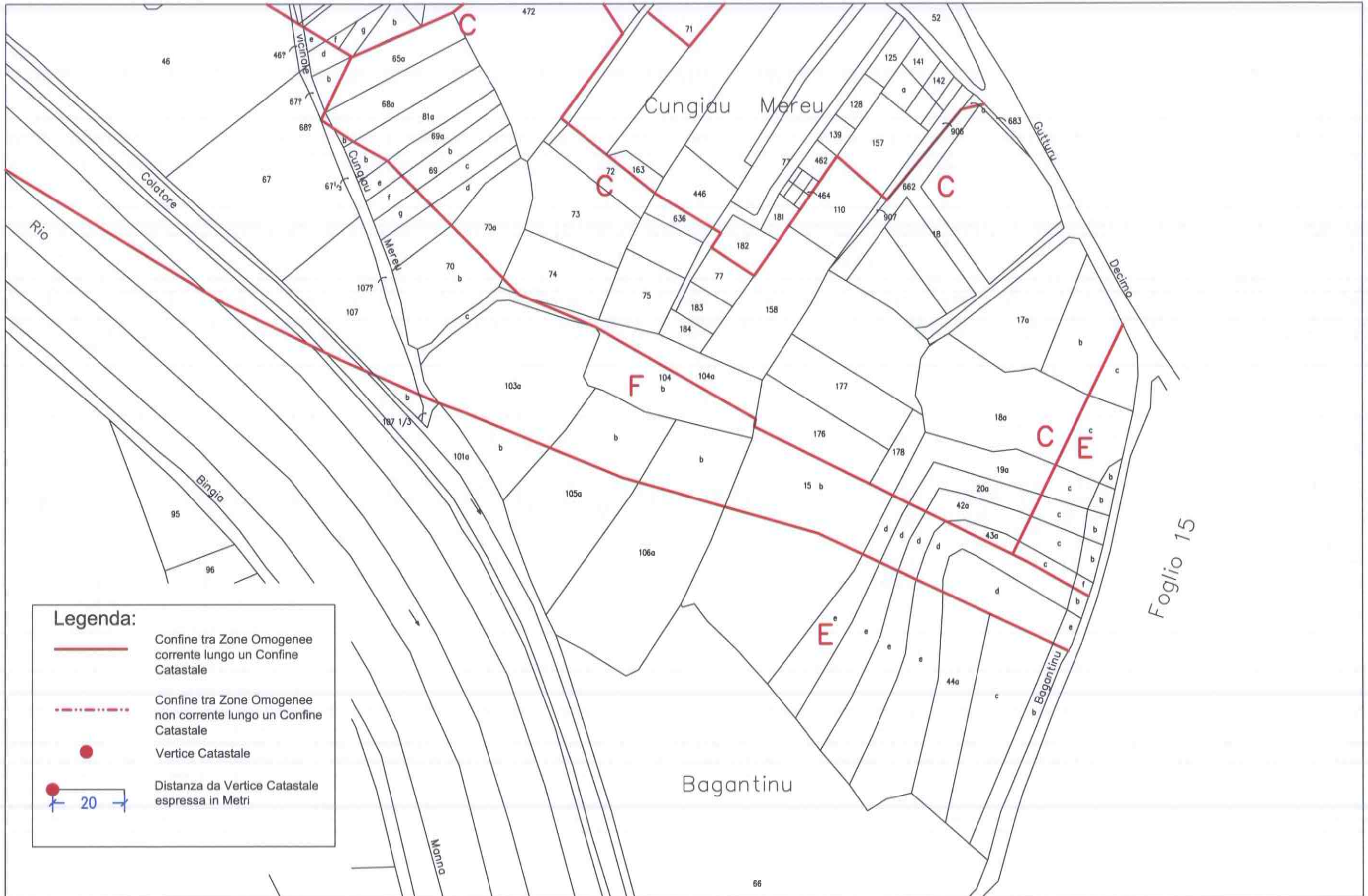
Legenda:

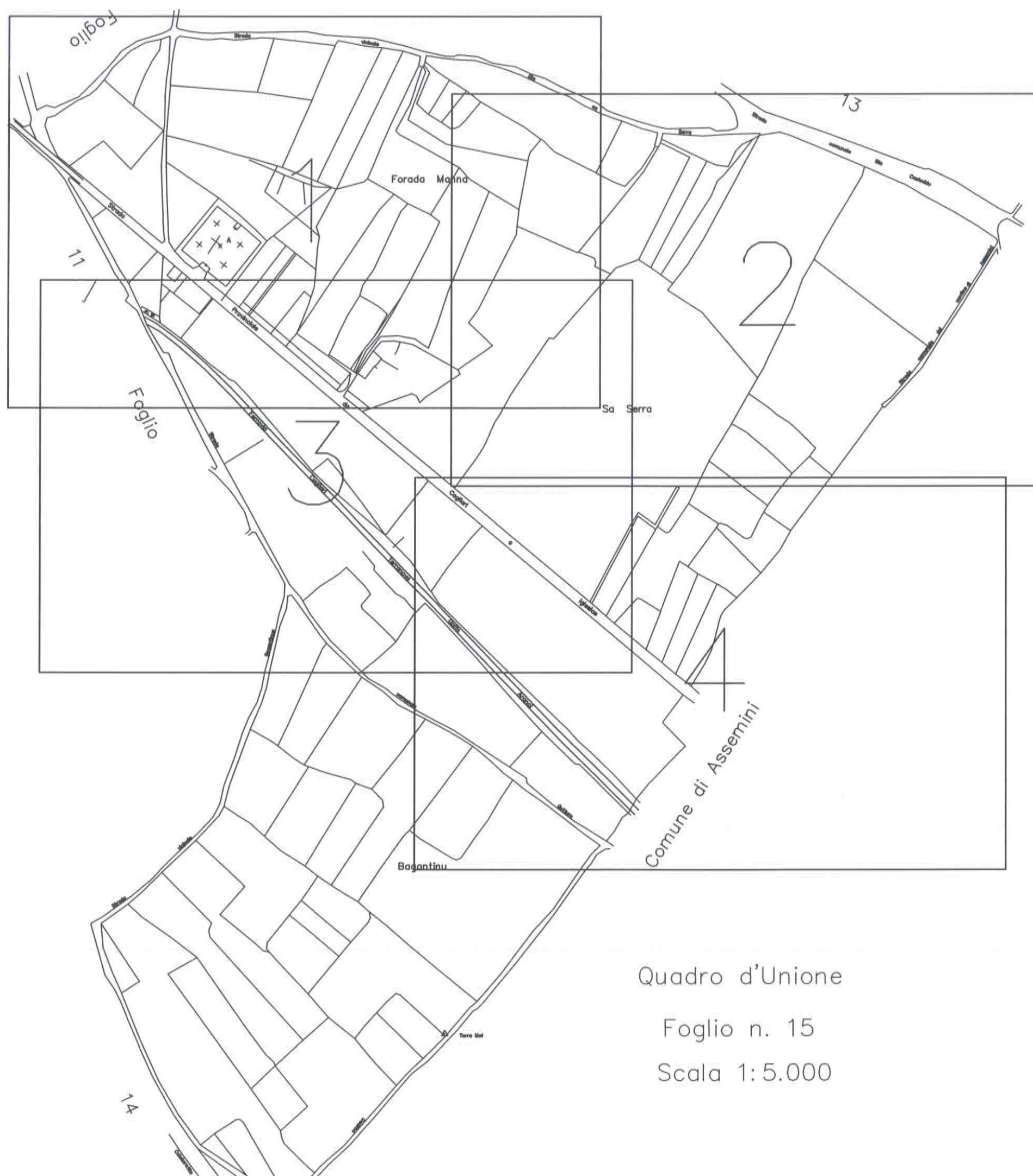
- Confine tra Zone Omogenee corrente lungo un Confine Catastale
- - - Confine tra Zone Omogenee non corrente lungo un Confine Catastale
- Vertice Catastale
- ⊥ 20 ⊥ Distanza da Vertice Catastale espressa in Metri



Foglio 14 - TAV.3

Scala 1:2000

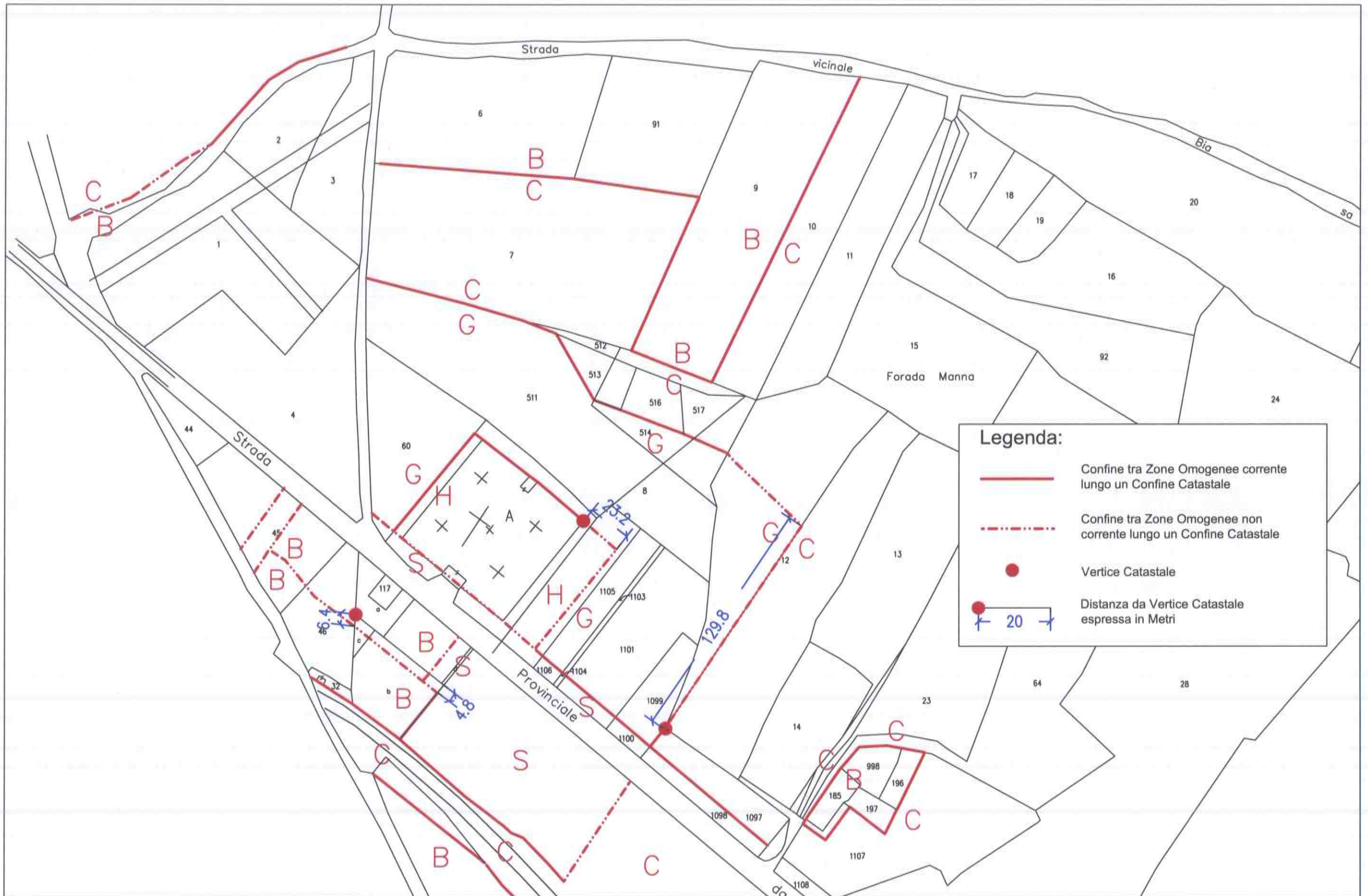


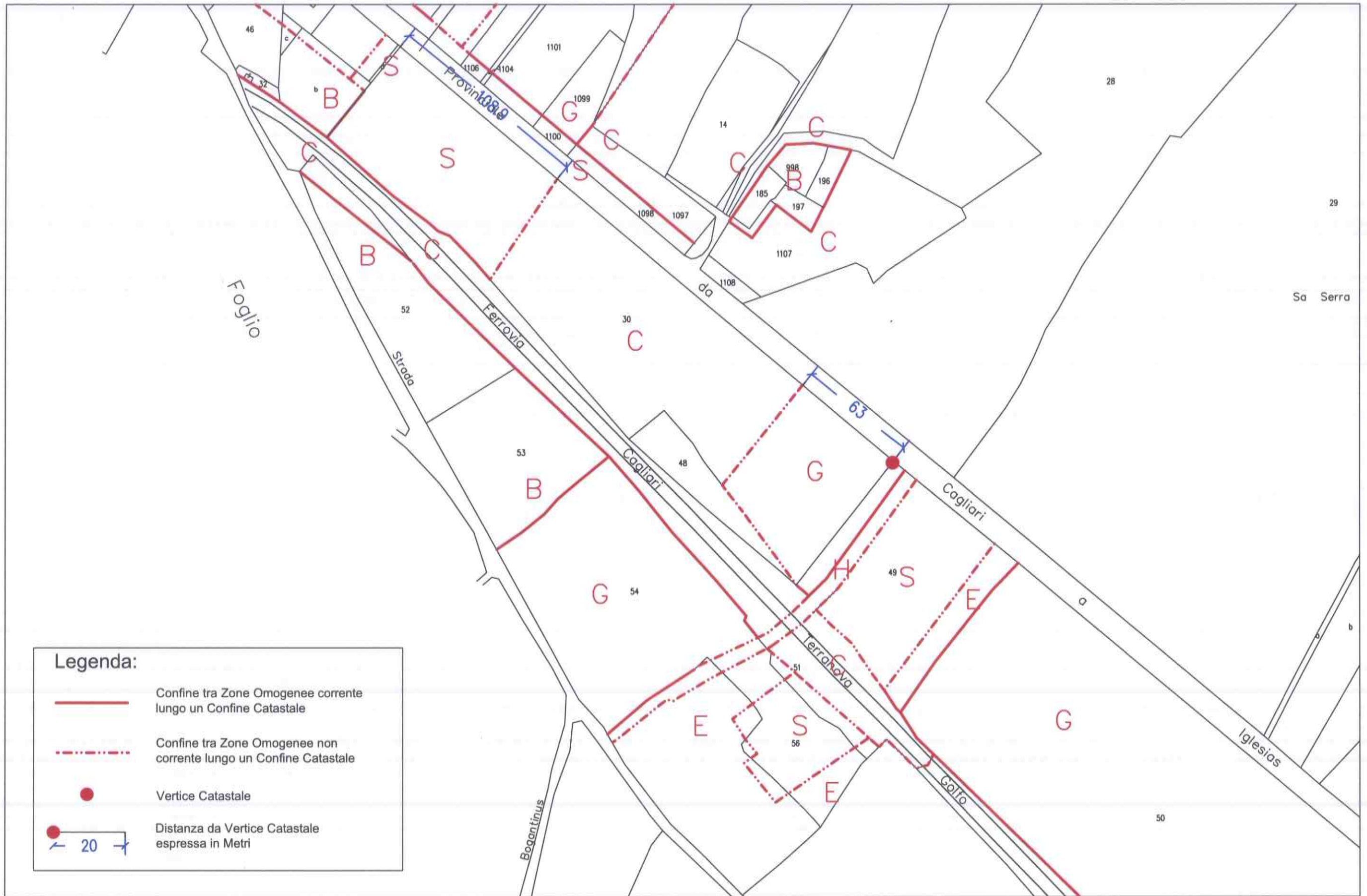


Quadro d'Unione

Foglio n. 15

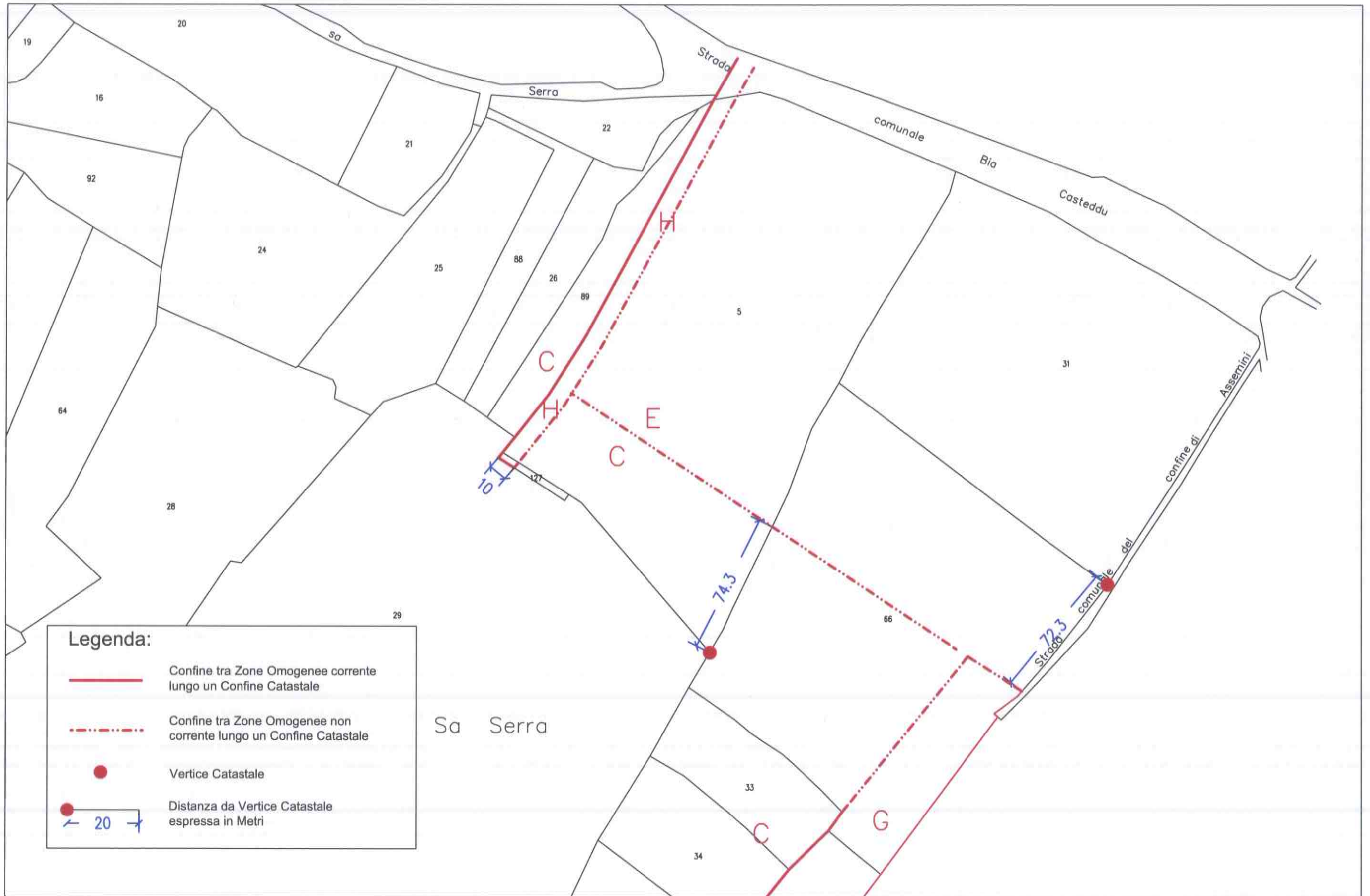
Scala 1:5.000





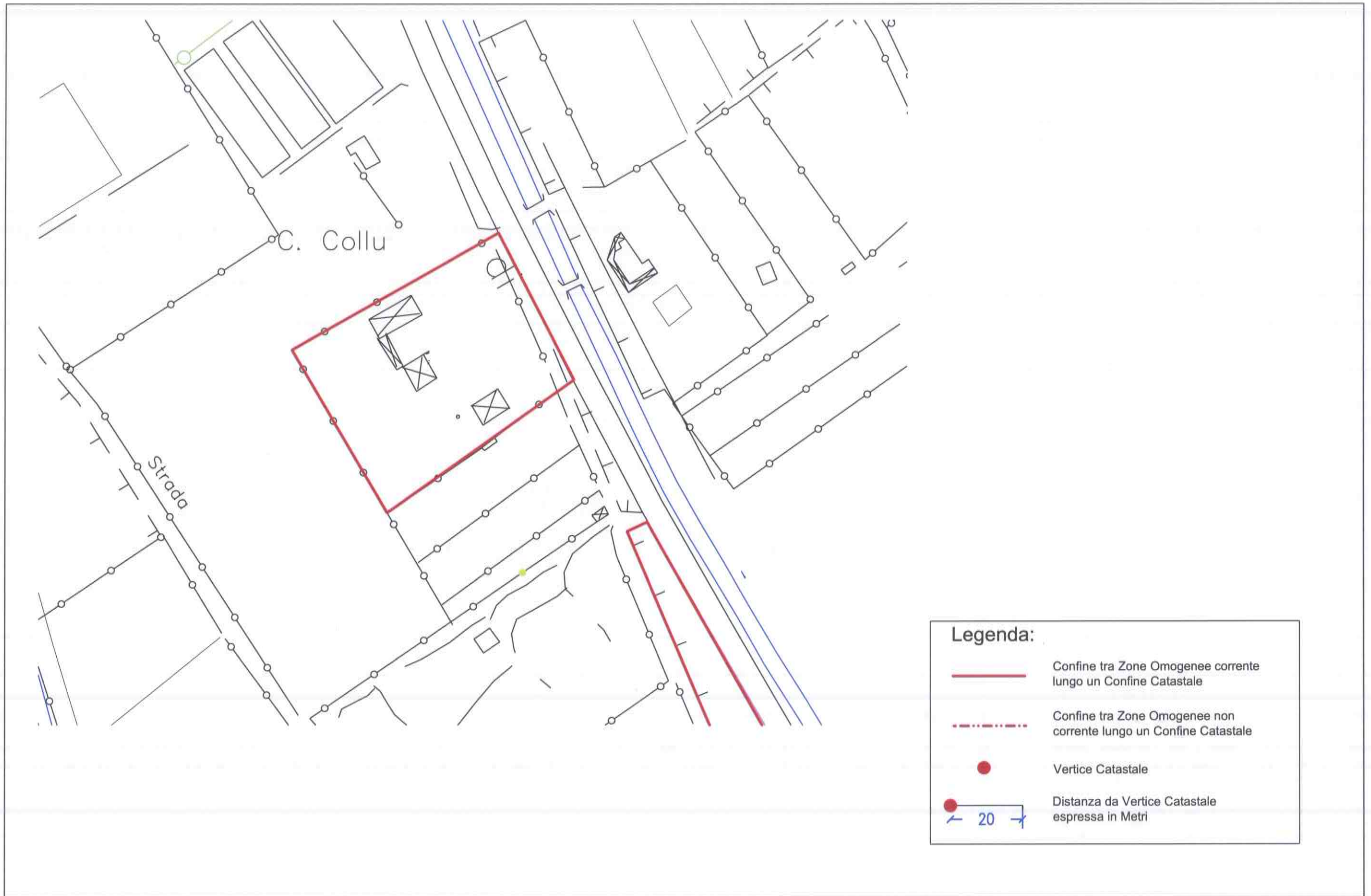
Foglio 15 - TAV.2

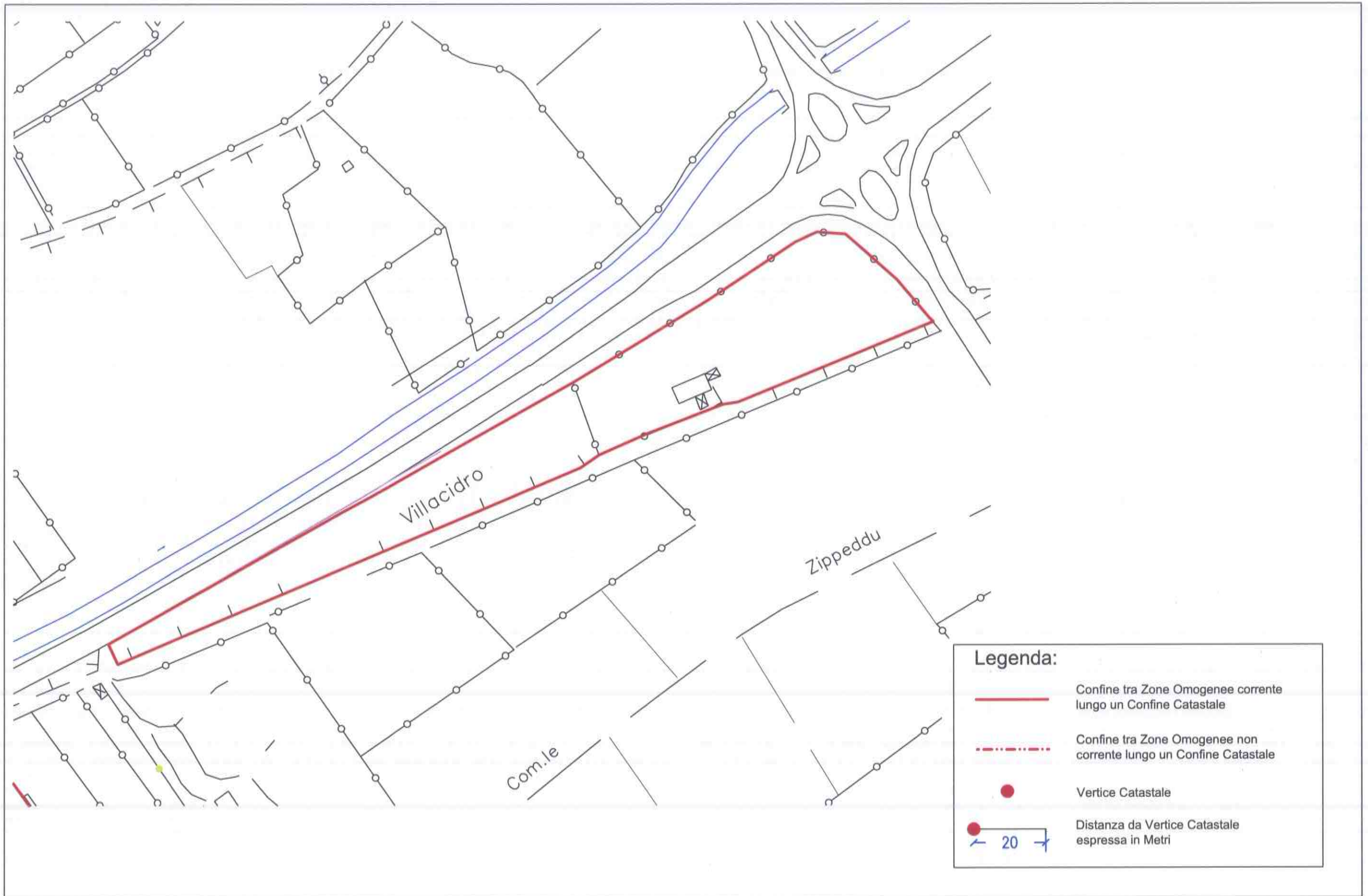
Scala 1:2000





ZONE "D" ESTERNE ALL'AREA URBANA

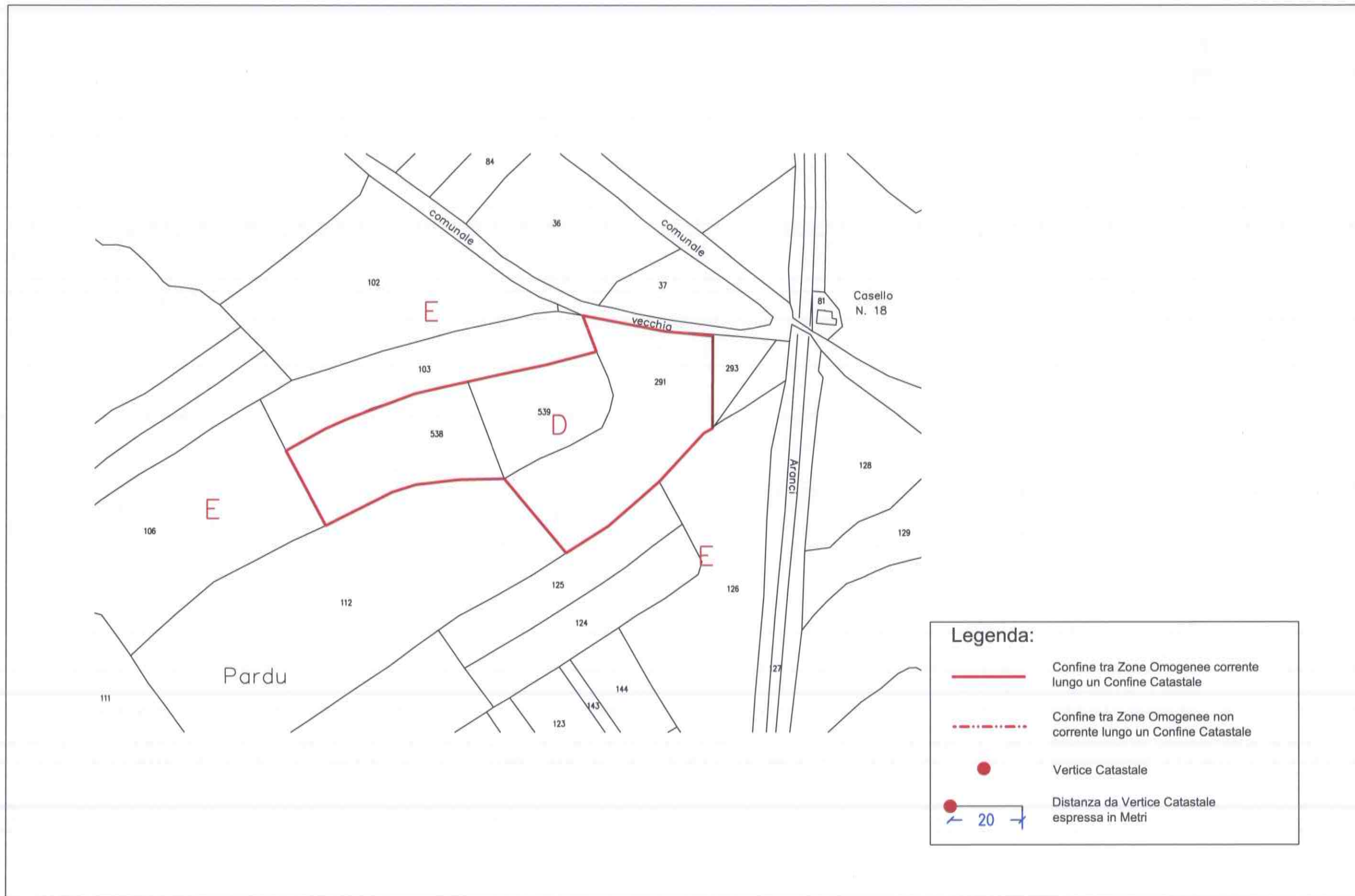




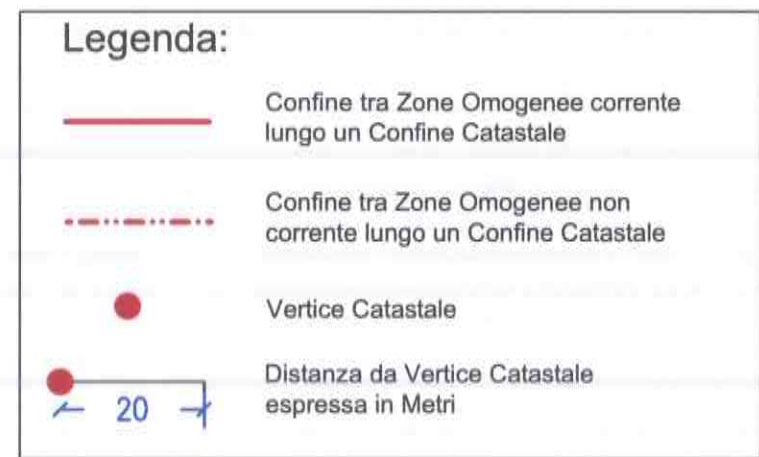


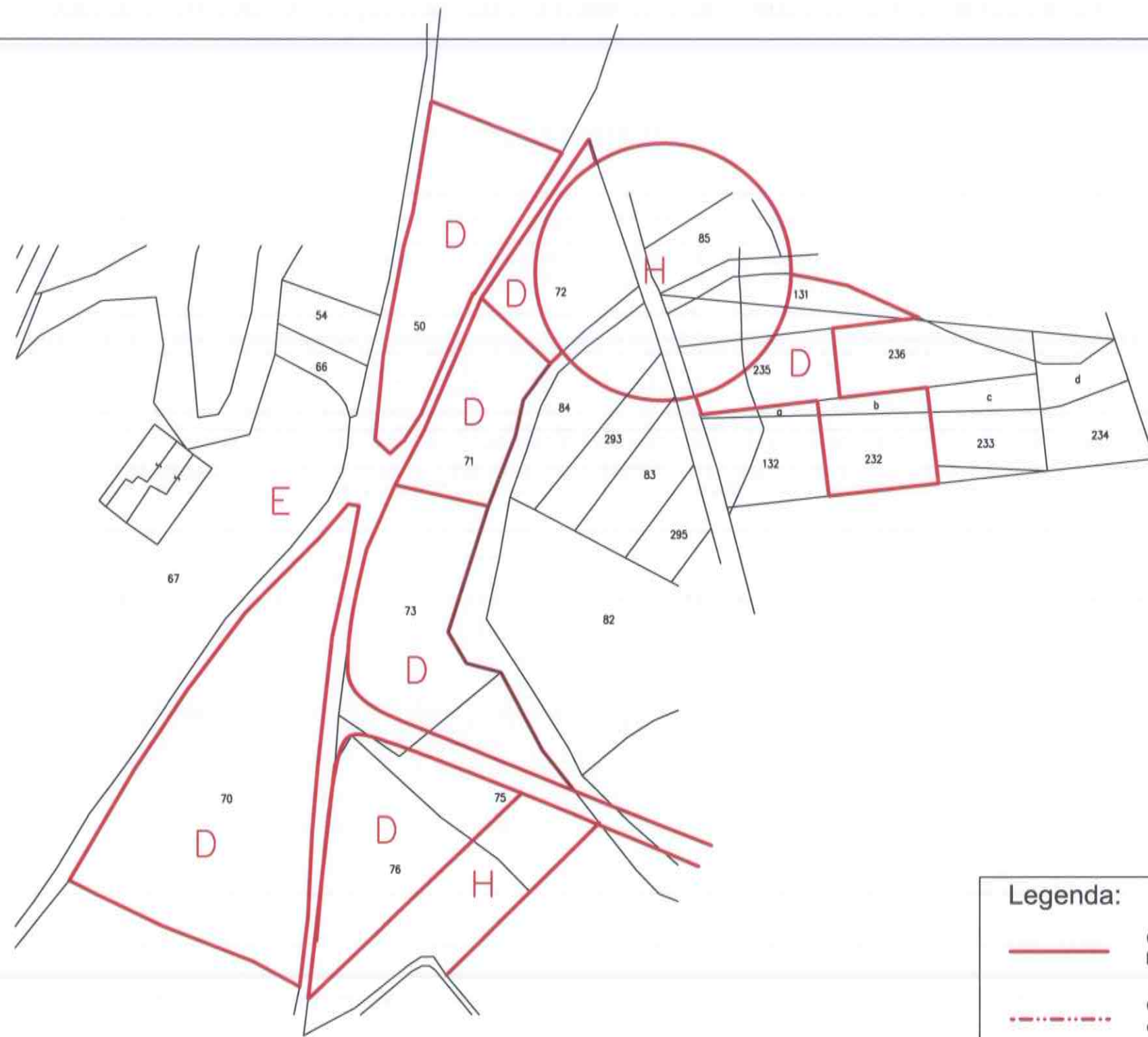
Legenda:

	Confine tra Zone Omogenee corrente lungo un Confine Catastale
	Confine tra Zone Omogenee non corrente lungo un Confine Catastale
	Vertice Catastale
	Distanza da Vertice Catastale espressa in Metri

















Legenda:

-  Confine tra Zone Omogenee corrente lungo un Confine Catastale
-  Confine tra Zone Omogenee non corrente lungo un Confine Catastale
-  Vertice Catastale
-  Distanza da Vertice Catastale espressa in Metri



Legenda:

-  Confine tra Zone Omogenee corrente lungo un Confine Catastale
-  Confine tra Zone Omogenee non corrente lungo un Confine Catastale
-  Vertice Catastale
-  Distanza da Vertice Catastale espressa in Metri

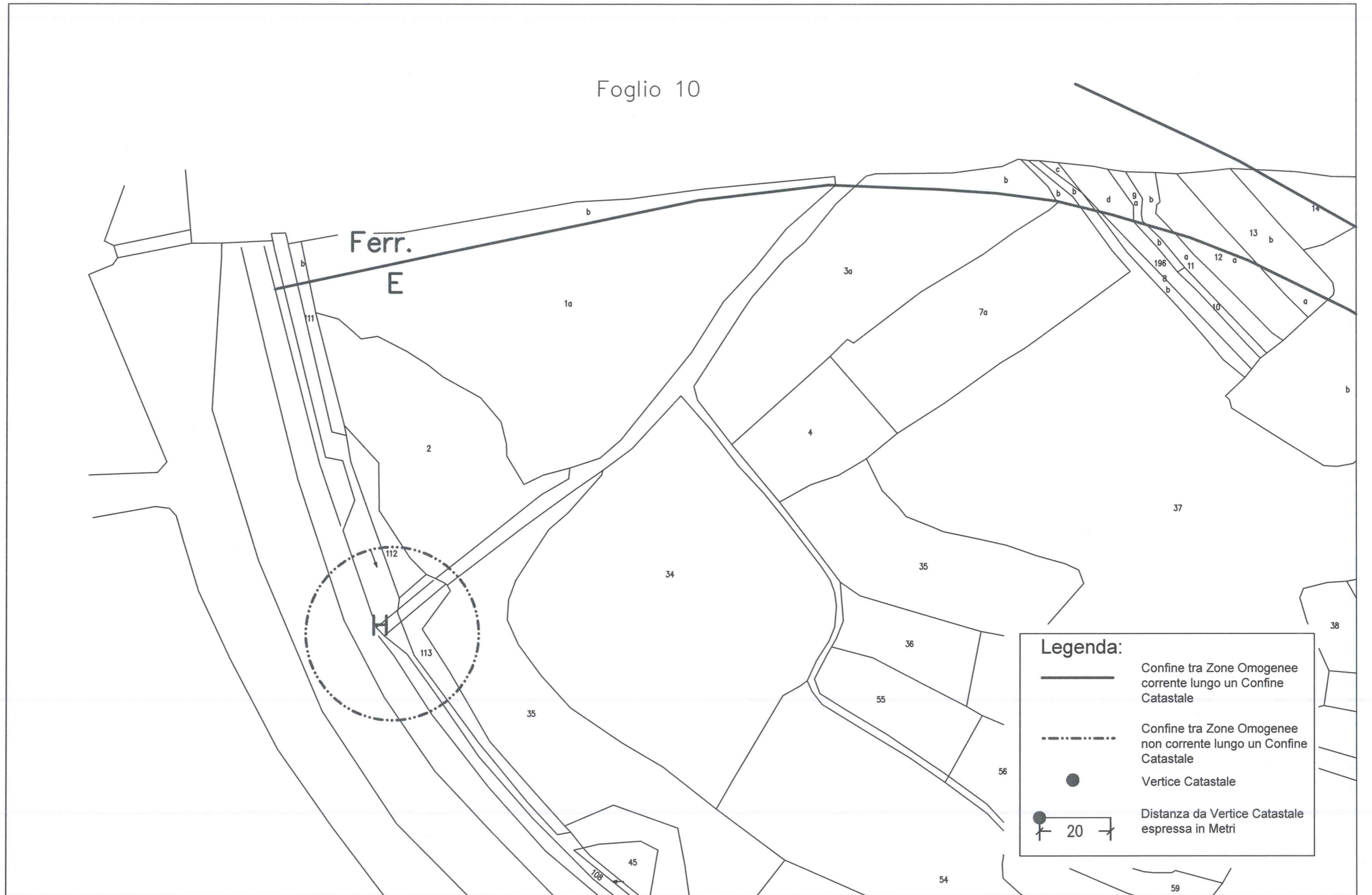


Legenda:





- Confine tra Zone Omogenee corrente lungo un Confine Catastale
- - - - - Confine tra Zone Omogenee non corrente lungo un Confine Catastale
- Vertice Catastale
- ← 20 → Distanza da Vertice Catastale espressa in Metri



Quadro d'Unione
Foglio n. 14
Scala 1:5.000



Legenda:

-  Confine tra Zone Omogenee corrente lungo un Confine Catastale
-  Confine tra Zone Omogenee non corrente lungo un Confine Catastale
-  Vertice Catastale
-  Distanza da Vertice Catastale espressa in Metri

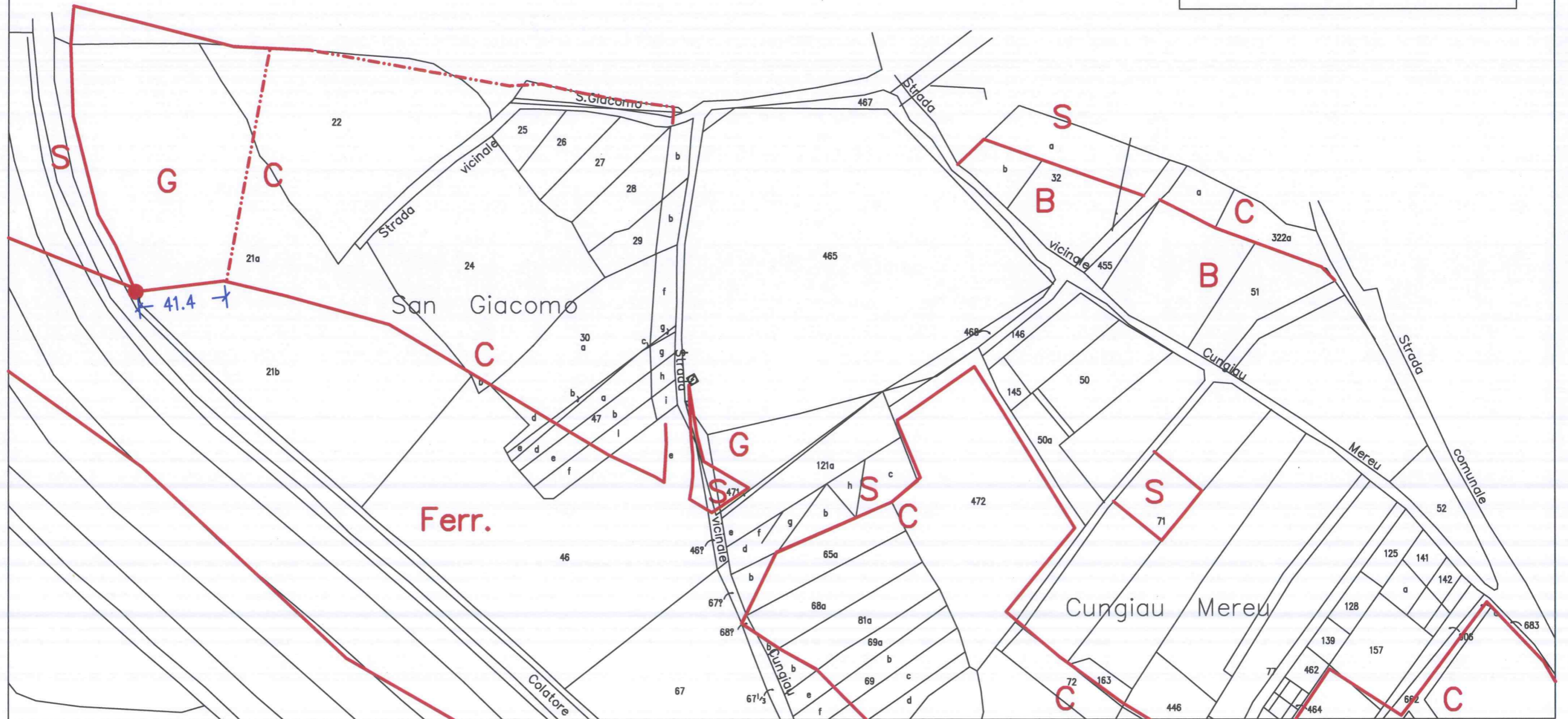
Foglio 10



Foglio 11

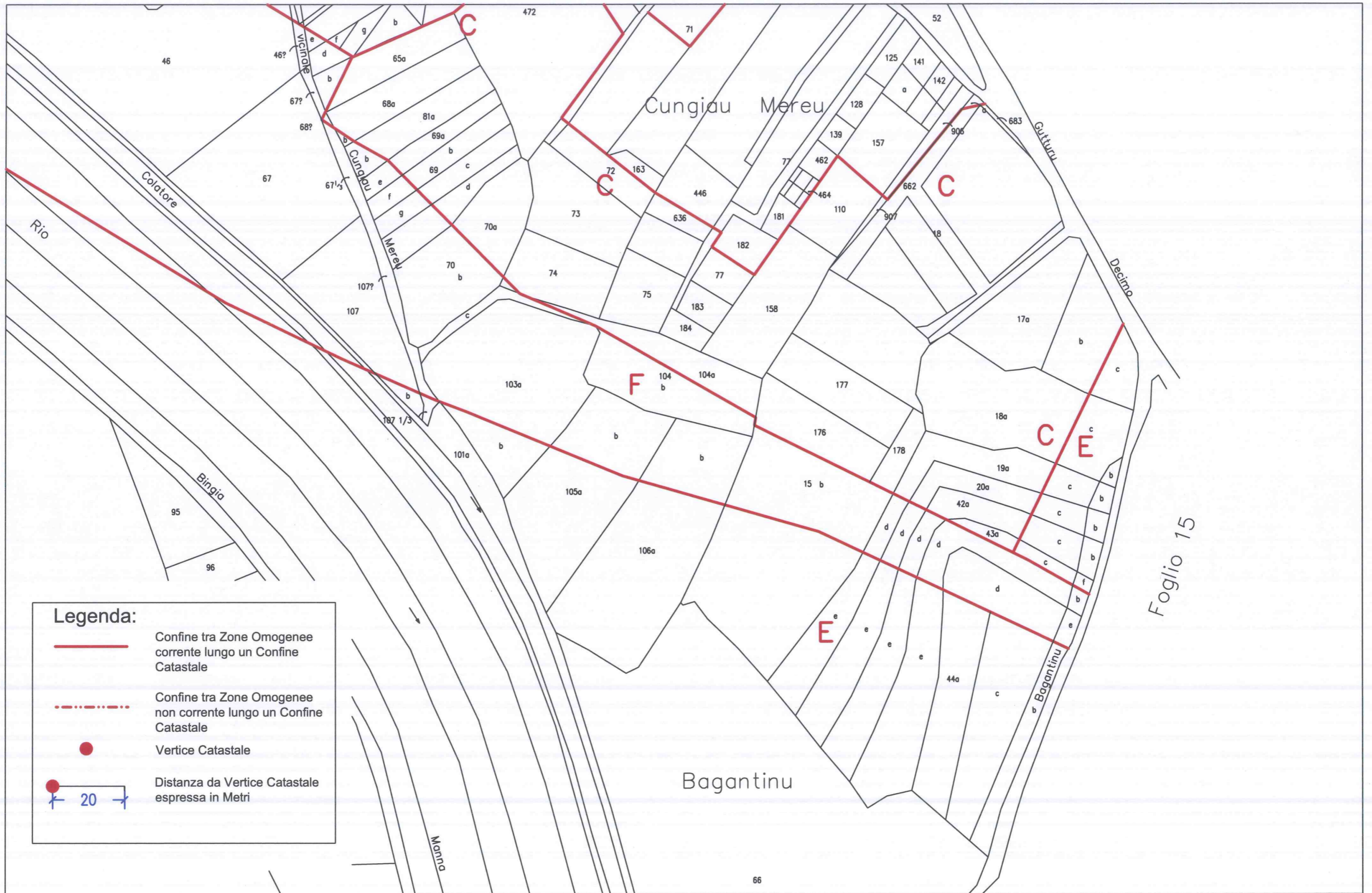
Legenda:

- Confine tra Zone Omogenee corrente lungo un Confine Catastale
- - - Confine tra Zone Omogenee non corrente lungo un Confine Catastale
- Vertice Catastale
- ⊥ 20 ⊥ Distanza da Vertice Catastale espressa in Metri



Foglio 14 - TAV.3

Scala 1:2000



Legenda:

- Confine tra Zone Omogenee corrente lungo un Confine Catastale
- - - Confine tra Zone Omogenee non corrente lungo un Confine Catastale
- Vertice Catastale
- Distanza da Vertice Catastale espressa in Metri

